

സാമൂഹ്യ പ്രത്യാഘാത വിലയിരുത്തൽ പഠന റിപ്പോർട്ട്



തിരുവനന്തപുരം-പാറശ്ശാല റെയിൽവേ പാത ഇരട്ടിപ്പിക്കൽ
നേമം-നെയാറ്റിൻകര-ബാലരാമപുരം ടണൽ

SIA UNIT



പ്ലാനറ്റ് കേരള
റ്റി. സി.- 8/1378 (8) ശ്രീബാബു ലൈൻ
വലിയവിള, തിരുമല. പി.ഒ
തിരുവനന്തപുരം-695006
കേരള, ഇന്ത്യ,
#+91-471-2368188 (ഓഫീസ്)
#+91-9447545598 (മൊബൈൽ)
ഇമെയിൽ: 2001planet@gmail.com
വെബ്: www.planetkerala.org

കരട് റിപ്പോർട്ട്
26 ഒക്ടോബർ 2022

സാമൂഹ്യ പ്രത്യാഘാത വിലയിരുത്തൽ പഠന റിപ്പോർട്ട്

പദ്ധതിയുടെ പേര്	:	തിരുവനന്തപുരം-പാറശ്ശാല റെയിൽവേ പാത ഇരട്ടിപ്പിക്കൽ നേമം-നെയ്യാറ്റിൻകര-ബാലരാമപുരം ടണൽ
സംസ്ഥാനം	:	കേരളം
ജില്ല	:	തിരുവനന്തപുരം
താലൂക്ക്	:	നെയ്യാറ്റിൻകര
റവന്യൂ വില്ലേജ്	:	പള്ളിച്ചൽ
തദ്ദേശ സ്ഥാപനം	:	പള്ളിച്ചൽ ഗ്രാമപഞ്ചായത്ത്
ഉൾപ്പെടുന്ന വാർഡുകൾ	:	കുരണ്ടിവിള (വാർഡ് - 16)
ഏറ്റെടുക്കേണ്ട ഭൂമിയുടെ അളവ് (ആർ)	:	3. 6860 ഹെക്ടർ
ആഘാത ബാധിതമായ കുടുംബങ്ങളുടെ എണ്ണം	:	125
സർവ്വേ നമ്പരുകളുടെ എണ്ണം	:	130
അർത്ഥനാധികാരി	:	ഡെപ്യൂട്ടി ചീഫ് എൻജിനീയർ സതേൺ റെയിൽവേ, തിരുവനന്തപുരം
ഏറ്റെടുക്കൽ ഉദ്യോഗസ്ഥൻ	:	സ്പെഷ്യൽ തഹസീൽദാർ (എൽ.എ) റെയിൽവേ യൂണിറ്റ് 2, ആറാലുംമുട്, നെയ്യാറ്റിൻകര, തിരുവനന്തപുരം
സാമൂഹ്യ പ്രത്യാഘാത പഠന യൂണിറ്റ്	:	പ്ലാനറ്റ് കേരള തിരുവനന്തപുരം
4 (1) വിജ്ഞാപന നമ്പർ, തീയതി	:	വാല്യം 11 നമ്പർ 2894 തീയതി 26 ആഗസ്റ്റ് 2022
പഠനം ആരംഭിച്ച തീയതി	:	30 ആഗസ്റ്റ് 2022
കരട് റിപ്പോർട്ട് പ്രസിദ്ധീകരിച്ച തീയതി	:	26 ഒക്ടോബർ 2022
പബ്ലിക് ഹിയറിംഗ് തീയതി	:	10 നവംബർ 2022
പഠനം പൂർത്തിയാക്കിയ തീയതി	:	
റിപ്പോർട്ട് സമർപ്പിച്ച തീയതി	:	

സംഗ്രഹം

ഭൂമി ഏറ്റെടുക്കലിൽ ന്യായമായ നഷ്ടപരിഹാരത്തിനും, സുതാര്യതക്കും, പുനരധിവാസത്തിനും, പുനസ്ഥാപനത്തിനുമുള്ള അവകാശ നിയമം (കേന്ദ്ര നിയമം 30/2013) 2013 ൽ നിലവിൽ വന്നതോടെ ഭൂമി ഏറ്റെടുക്കൽ പ്രക്രിയ ആരംഭിക്കുന്നതിന് മുമ്പായി പദ്ധതി പ്രദേശത്ത് സാമൂഹ്യ പ്രത്യാഘാത വിലയിരുത്തൽ പഠനം നടത്തി റിപ്പോർട്ട് തയ്യാറാക്കണമെന്ന് നിഷ്കർഷിച്ചിരിക്കുകയാണ്.


ഇതനുസരിച്ച് തിരുവനന്തപുരം ജില്ലാ കളക്ടറുടെ 07-02-2017 ാം തീയതിയിലെ K6-89903/16 നമ്പർ ഉത്തരവുപ്രകാരം തിരുവനന്തപുരം ജില്ലയിലും, റവന്യൂ പ്രിൻസിപ്പൽ സെക്രട്ടറിയുടെ 10-03-2020 ാം തീയതിയിലെ GO(Rt) No. 982/2020/RD ാം നമ്പർ ഉത്തരവുപ്രകാരം കേരള സംസ്ഥാനത്തിലും പ്ലാനറ്റ് കേരളയെ സാമൂഹ്യ പ്രത്യാഘാത വിലയിരുത്തൽ പഠന യൂണിറ്റായി അംഗീകരിക്കുകയും, തിരുവനന്തപുരം-പാറശ്ശാല റെയിൽവേ പാത ഇരട്ടിപ്പിക്കലിന്റെ ഭാഗമായി നേമം-നെയ്യാറ്റിൻകര-ബാലരാമപുരം ടണൽ നിർമ്മാണ പദ്ധതി നടപ്പിലാക്കുന്നതിനുള്ള സാമൂഹ്യ പ്രത്യാഘാത വിലയിരുത്തൽ പഠനം നടത്തുന്നതിനായി പ്ലാനറ്റ് കേരളയെ ചുമതലപ്പെടുത്തി ഉത്തരവാകുകയും ചെയ്തു. 2013 ലെ നിയമം അനുശാസിക്കുന്ന രീതിയിൽ സാമൂഹ്യ പ്രത്യാഘാത വിലയിരുത്തൽ പഠനം നടത്തുന്നതിനുള്ള വിജ്ഞാപനം 2022 ആഗസ്റ്റ് 26ാം തീയതി അസാധാരണ ഗസറ്റായി വാല്യം 11 നമ്പർ 2894 ആയി പ്രസിദ്ധീകരിച്ചിട്ടുണ്ട്.

മേൽപ്പറഞ്ഞ ഉത്തരവുകൾ പ്രകാരം തിരുവനന്തപുരം-പാറശ്ശാല റെയിൽവേ പാത ഇരട്ടിപ്പിക്കലിന്റെ ഭാഗമായി നേമം-നെയ്യാറ്റിൻകര-ബാലരാമപുരം ടണൽ നിർമ്മാണ പദ്ധതിയുമായി ബന്ധപ്പെട്ട് ആഘാതബാധിതമായ പ്രദേശത്ത് പ്ലാനറ്റ് കേരള നടത്തിയ സാമൂഹ്യ പ്രത്യാഘാത വിലയിരുത്തൽ പഠനത്തിന്റെ കരട് റിപ്പോർട്ടാണ് തുടർന്നുള്ള ഭാഗങ്ങളിൽ പ്രതിപാദിക്കുന്നത്. 2013 ലെ 30ാം നമ്പർ കേന്ദ്ര നിയമവും, 2015 ലെ അവകാശ ചട്ടങ്ങളുമനുസരിച്ച് പ്രാഥമിക, ദ്വിതീയ വിവരങ്ങൾ ബന്ധപ്പെട്ടവരിൽനിന്നും ശേഖരിച്ച്, ക്രോഡീകരിച്ച്, വിശകലനം നടത്തിയതിന്റെ അടിസ്ഥാനത്തിൽ തയ്യാറാക്കിയ കരട് പഠന റിപ്പോർട്ട് 2022 ഒക്ടോബർ 26 ന് പ്രസിദ്ധീകരിക്കുകയും, കരട് റിപ്പോർട്ടിൻമേലുള്ള ചർച്ചകൾക്കും, തിരുത്തലുകൾക്കും, കൂട്ടിച്ചേർക്കലുകൾക്കുമായി 2022 നവംബർ 10ാം തീയതി പബ്ലിക് ഹിയറിംഗ് നടത്തുകയും ലഭ്യമായ നിർദ്ദേശങ്ങൾ അന്തിമ റിപ്പോർട്ടിൽ ഉൾക്കൊള്ളിക്കുകയും ചെയ്തിട്ടുണ്ട്.

പഠനത്തിന്റെ വിവിധ ഘട്ടങ്ങളിലായി സഹകരിച്ച പള്ളിച്ചൽ ഗ്രാമപഞ്ചായത്ത് മെമ്പർമാർ, റവന്യൂ, സതേൺ റെയിൽവേ, തിരുവനന്തപുരം ഉദ്യോഗസ്ഥർ, ആവശ്യമായ സ്ഥിതിവിവരങ്ങൾ നൽകിയ ഭൂഉടമസ്ഥർ, പൊതുജനങ്ങൾ എന്നിവർക്ക് നന്ദി അറിയിച്ചുകൊണ്ട് ഈ പഠന റിപ്പോർട്ട് സമർപ്പിക്കുന്നു.

ആന്റണി കുനന്ത്
 ചെയർമാൻ,
 സാമൂഹ്യ പ്രത്യാഘാത വിലയിരുത്തൽ പഠന യൂണിറ്റ്
 പ്ലാനറ്റ് കേരള, തിരുവനന്തപുരം.

പദ്ധതി പ്രദേശത്തിന്റെ രേഖാ ചിത്രം



ഉള്ളടക്കം

അധ്യായം - 1 ആമുഖം		
1.1	പദ്ധതിയും സാമൂഹ്യ പ്രത്യാഘാതവും പൊതു ആവശ്യവും	1
1.2	പദ്ധതി പ്രദേശം	3
1.3	ഏറ്റെടുക്കുന്ന സ്ഥലത്തിന്റെ വിസ്തൃതി	3
1.4	ബദൽ സാധ്യതകൾ	4
1.5	സാമൂഹ്യ പ്രത്യാഘാതവും, ലഘൂകരണ മാർഗ്ഗങ്ങളും	5
1.6	വ്യത്യസ്ത ഘട്ടങ്ങളിലെ സാമൂഹ്യ പ്രത്യാഘാത നിർണ്ണയം	5
അധ്യായം - 2 പദ്ധതി സംബന്ധിച്ച വിവരങ്ങൾ		
2.1	പദ്ധതിയുടെ പശ്ചാത്തലം	9
2.2	പദ്ധതിയുടെ അടിസ്ഥാനം	10
2.3	പദ്ധതിയുടെ ബദൽസാധ്യതകളെ സംബന്ധിച്ച പഠനം	11
2.4	നിർമ്മാണ ഘട്ടങ്ങൾ	12
2.5	നിർമ്മാണത്തിന്റെ സവിശേഷതകൾ	12
2.6	അനുബന്ധ ഭൗതിക സൗകര്യങ്ങളുടെ ആവശ്യകത	13
2.7	തൊഴിലാളികളുടെ ആവശ്യകത	13
2.8	മുമ്പ് നടത്തിയ പഠനങ്ങൾ	13
2.9	ഉപയുക്തമായ നയങ്ങളും, നിയമങ്ങളും	13
അധ്യായം - 3 സാമൂഹ്യ പ്രത്യാഘാത വിലയിരുത്തൽ പഠന സമീപനങ്ങളും, രീതിശാസ്ത്രങ്ങളും		
3.1	പശ്ചാത്തലം	15
3.2	സാമൂഹ്യ പ്രത്യാഘാത വിലയിരുത്തൽ പഠനവും സാമൂഹ്യ പ്രത്യാഘാത നിർവ്വഹണ പ്ലാൻ തയ്യാറാക്കലും	15
3.3	ഡെസ്ക് റിസേർച്ച്	17

3.4	സാമൂഹ്യ പ്രത്യാഘാത പഠന വിലയിരുത്തൽ സംഘം	17
3.5	ദ്വിതീയ വിവര ശേഖരണം	18
3.6	പദ്ധതിപ്രദേശ സന്ദർശനവും, വിവരങ്ങൾ നൽകലും	18
3.7	സാമൂഹ്യ സാമ്പത്തിക സ്ഥിതിവിവര ശേഖരണം	19
3.8	സ്ഥിതിവിവര ക്രോഡീകരണവും, പരിശോധനയും	20
3.9	സ്ഥിതിവിവര വിശകലനവും, റിപ്പോർട്ട് തയ്യാറാക്കലും	20
3.10	പൊതുസമൂഹവുമായുള്ള പര്യാലോചന (പബ്ലിക് ഹിയറിംഗ്)	20
3.11	പഠനത്തിന്റെ പരിമിതികൾ	22
അദ്ധ്യായം - 4 ഭൂനിർണ്ണയം		
4.1	പദ്ധതിമൂലമുണ്ടാകുന്ന പ്രത്യാഘാതത്തിന്റെ സ്വായീനം	23
4.2	നിർദ്ദിഷ്ട പദ്ധതിക്കായി ഏറ്റെടുക്കേണ്ടിവരുന്ന ഭൂമി	24
4.3	പൊതു സ്ഥലത്തിന്റെ ഉപയോഗം	26
അദ്ധ്യായം - 5 മൂല്യനിർണ്ണയം		
5.1	പ്രത്യക്ഷമായി ബാധിക്കുന്നത്	27
5.2	ഭൂഉടമസ്ഥാവകാശത്തിന്റെ കാലയളവ്	27
5.3	മുൻകാലങ്ങളിലെ ഭൂമി കൈമാറ്റങ്ങൾ	28
5.4	പരോക്ഷമായി ബാധിക്കുന്ന കുടുംബങ്ങൾ	28
5.5	ഉൽപ്പാദനക്ഷമമായ ആസ്തികൾ	28
5.6	വരുമാനദായകമായ മുതലുകളുടെ സ്ഥിതിവിവരം	29
അദ്ധ്യായം - 6 സാമൂഹ്യ സാമ്പത്തിക അവസ്ഥ		
6.1	ജനസംഖ്യ വിവരങ്ങൾ	30
6.2	വരുമാനവും, സാമ്പത്തികാവസ്ഥയും	32

6.3	ദുർബല വിഭാഗങ്ങൾ	34
6.4	ഭൂമിനിയോഗവും ഉപജീവനവും	34
അദ്ധ്യായം - 7 സാമൂഹ്യ പ്രത്യാഘാത നിർവ്വഹണ പ്ലാൻ		
7.1	രൂപരേഖയും, സമീപനങ്ങളും	35
7.2	പദ്ധതി നിർവ്വഹണത്തിന്റെ വിവിധ ഘട്ടങ്ങളിലുള്ള ആഘാത വിശകലനം	35
7.3	വ്യത്യസ്ത സാമൂഹ്യ പ്രത്യാഘാതങ്ങളുടെ വിശകലനവും പരിഹാര നടപടികളും	36
7.4	പദ്ധതി പ്രസ്താവനയിലെ ലഘൂകരണ നടപടികൾ	41
7.5	സാമൂഹ്യ പ്രത്യാഘാത ലഘൂകരണ, ഒഴിവാക്കൽ നടപടികളും നഷ്ടപരിഹാരവും	41
അദ്ധ്യായം - 8 സാമൂഹ്യ പ്രത്യാഘാത നിയന്ത്രണ പദ്ധതി - സ്ഥാപന ഘടന		
8.1	സ്ഥാപന ഘടനയും, ഉദ്യോഗസ്ഥരും	44
അദ്ധ്യായം - 9 സാമൂഹ്യ പ്രത്യാഘാത നിയന്ത്രണം, ദുരീകരണം - ബജറ്റ്		
9.1	പുനരധിവാസത്തിന്റേയും, പുനസ്ഥാപനത്തിന്റേയും ചെലവ്	46
9.2	വാർഷിക ബജറ്റും, കർമ്മ പദ്ധതികളും	46
9.3	സാമ്പത്തിക സ്രോതസ്സുകളും, ചെലവിനങ്ങളും	46
അദ്ധ്യായം - 10 സാമൂഹ്യ പ്രത്യാഘാത നിയന്ത്രണ പദ്ധതി - ഗതിനിയന്ത്രണവും, വിലയിരുത്തലും		
10.1	സംസ്ഥാന തലം	47
10.2	ജില്ലാ തലം	47
അദ്ധ്യായം - 11 ചെലവുകളേയും, പ്രയോജനങ്ങളേയും സംബന്ധിച്ച വിശകലനവും, ശുപാർശകളും		
11.1	അന്തിമ വിശകലനം	48
11.2	ആഘാതബാധിതരുടെ പ്രധാന നിർദ്ദേശങ്ങൾ	50
11.3	ശുപാർശകൾ	51

പട്ടികകളുടെ വിവരം

പട്ടികകൾ		
പട്ടിക 1.1	സർവ്വേ നമ്പർ/ഭൂമിമുഖം എണ്ണം	4
പട്ടിക 3.1	പഠന വിലയിരുത്തൽ സംഘം	18
പട്ടിക 3.2	പഠന പ്രവർത്തനങ്ങളുടെ വിവരങ്ങൾ	19
പട്ടിക 4.1	ആഘാതബാധിത സ്ഥലത്തിന്റെ വിവരങ്ങൾ	24
പട്ടിക 4.2	ആഘാതബാധിതർ ലൊക്കേഷൻ തിരിച്ച്	24
പട്ടിക 4.3	ആഘാതബാധിതർ വാർഡ് തിരിച്ച്	25
പട്ടിക 4.4	ആഘാതബാധിതർ സർവ്വേ നമ്പർ തിരിച്ച്	25
പട്ടിക 4.5	ഏറ്റെടുക്കേണ്ട ഭൂമിയുടെ വിവരങ്ങൾ	26
പട്ടിക 5.1	ബാധിക്കുന്ന വസ്തുവകകൾ എണ്ണം	27
പട്ടിക 5.2	ഉടമസ്ഥാവകാശത്തിന്റെ കാലയളവ്	27
പട്ടിക 5.3	അവകാശ സ്വഭാവം	28
പട്ടിക 5.4	വരുമാനദായകമായ മുതലുകളുടെ നഷ്ടം	29
പട്ടിക 6.1	ജനസംഖ്യ വയസ്സ് തിരിച്ച്	30
പട്ടിക 6.2	മതവിഭാഗം	30
പട്ടിക 6.3	സാമൂഹ്യ വിഭാഗം	31
പട്ടിക 6.4	വിവാഹസ്ഥിതി	31
പട്ടിക 6.5	കുടുംബ ഘടന	31
പട്ടിക 6.6	വിദ്യാഭ്യാസ നിലവാരം	32
പട്ടിക 6.7	പൊതുവിതരണ സംവിധാനം തരംതിരിവ്	32
പട്ടിക 6.8	കുടുംബത്തിന്റെ മാസവരുമാനം	32
പട്ടിക 6.9	വരുമാന മാർഗ്ഗങ്ങൾ	33
പട്ടിക 6.10	പ്രതിമാസ ചെലവ്	33
പട്ടിക 6.11	വായ്പാ വിവരങ്ങൾ	33
പട്ടിക 7.1	വിവിധ ഘട്ടങ്ങളിലുള്ള ആഘാത വിശകലനം	35
പട്ടിക 7.2	സാമൂഹ്യ പ്രത്യാഘാതങ്ങളും, ലഘൂകരണ മാർഗ്ഗങ്ങളും	37
പട്ടിക 7.3	ഏറ്റെടുക്കേണ്ട ഭൂമിയിലെ വസ്തുവകകൾ സംബന്ധിച്ച വിവരങ്ങൾ	38
പട്ടിക 7.4	പദ്ധതി ഗുണങ്ങളെ സംബന്ധിച്ച അഭിപ്രായ സർവ്വേ	43
പട്ടിക 7.5	പദ്ധതി ദോഷങ്ങളെ സംബന്ധിച്ച അഭിപ്രായ സർവ്വേ	43
പട്ടിക 7.6	പുനരധിവാസ/പുനസ്ഥാപന മുൻഗണനകൾ ഗാർഹീകം-ഉടമസ്ഥൻ	43
പട്ടിക 11.1	പദ്ധതി ആഘാത കുടുംബങ്ങളെ സംബന്ധിച്ച സംക്ഷിപ്ത വിവരങ്ങൾ	49

അനുബന്ധം

1	4 (1) വിജ്ഞാപനം	52
2	സാമൂഹ്യ സാമ്പത്തിക സ്ഥിതിവിവര ശേഖരണ ചോദ്യാവലി	56
3	ആഘാത ബാധിതരായ ഉടമസ്ഥരുടെ വിവരങ്ങൾ അടങ്ങിയ പട്ടിക	62
4	ആഘാതബാധിതമായ കുടുംബങ്ങളുടെ നിർദ്ദേശങ്ങൾ/ആഘാതത്തിന്റെ തോത്	65
5	പബ്ലിക് ഹിയറിംഗ് നോട്ടീസിന്റെ കോപ്പി	69
6	സാമൂഹ്യ പ്രത്യാഘാത വിലയിരുത്തൽ പഠനത്തിന്റെ പത്രക്കുറിപ്പുകൾ	72
7	പബ്ലിക് ഹിയറിംഗ് പ്രോഗ്രാം	74
8	11-08-2022 ലെ പബ്ലിക് ഹിയറിംഗിൽ പങ്കെടുത്തവരുടെ പേരുവിവരങ്ങൾ (ജനപ്രതിനിധികൾ, സർക്കാർ ഉദ്യോഗസ്ഥർ, എസ്.ഐ.എ. പ്രതിനിധികൾ മുതലായവർ)	75
9	11-08-2022 ലെ പബ്ലിക് ഹിയറിംഗിൽ പങ്കെടുത്തവരുടെ പേരുവിവരങ്ങൾ (ഉടമസ്ഥർ, പൊതുജനങ്ങൾ)	76
10	11-08-2022 ലെ പബ്ലിക് ഹിയറിംഗ് റിപ്പോർട്ട്	79
11	ഫോട്ടോകൾ	84

അധ്യായം - 1

ആമുഖം

1.1 പദ്ധതിയും സാമൂഹ്യ പ്രത്യാഘാതവും പൊതു ആവശ്യവും

സതേൺ റയിൽവേ ഡെപ്യൂട്ടി ചീഫ് എൻജിനീയർ, തിരുവനന്തപുരം അർത്ഥനാധികാരിയായും, സ്പെഷ്യൽ തഹസിൽദാർ (എൽ.എ), റെയിൽവേ യൂണിറ്റ് 2, ആറാലുംമുട്, നെയ്യാറ്റിൻകര, തിരുവനന്തപുരം ഭൂമി ഏറ്റെടുക്കൽ ഉദ്യോഗസ്ഥനുമായി ഏറ്റെടുത്ത് നടപ്പിലാക്കാൻ തീരുമാനിച്ച പദ്ധതിയാണ് തിരുവനന്തപുരം-പാറശ്ശാല റെയിൽവെ പാത ഇരട്ടിപ്പിക്കലിന്റെ ഭാഗമായുള്ള നേമം-നെയ്യാറ്റിൻകര-ബാലരാമപുരം ടണൽ നിർമ്മാണ പദ്ധതി. തിരുവനന്തപുരം ജില്ലയിൽ നെയ്യാറ്റിൻകര താലൂക്കിൽ പള്ളിച്ചൽ വില്ലേജിലെ ബ്ലോക്ക് നമ്പർ 05 ൽ വിവിധ സർവ്വേ നമ്പറുകളിൽ ഉൾപ്പെടുന്ന ഏകദേശം 3.6860 ഹെക്ടർ ഭൂമിയാണ് നിർദ്ദിഷ്ട പദ്ധതിക്കായി ഏറ്റെടുക്കേണ്ടി വരുന്നത്.

കാട്ടാക്കട അസംബ്ലി നിയോജക മണ്ഡലത്തിൽ ഉൾപ്പെട്ട പള്ളിച്ചൽ ഗ്രാമപഞ്ചായത്തിലെ കുരണ്ടിവിള (വാർഡ് - 16) ഉൾപ്പെടുന്ന പ്രദേശത്താണ് നിർദ്ദിഷ്ട തിരുവനന്തപുരം-പാറശ്ശാല റെയിൽവെ പാത ഇരട്ടിപ്പിക്കലിന്റെ ഭാഗമായുള്ള നേമം-നെയ്യാറ്റിൻകര-ബാലരാമപുരം ടണൽ നിർമ്മാണ പദ്ധതി ആസൂത്രണം ചെയ്തിരിക്കുന്നത്. സതേൺ റെയിൽവേയുടെ ഭാഗമായുള്ള തിരുവനന്തപുരം മുതൽ പാറശ്ശാല വരെയുള്ള റെയിൽവേ പാതയുടെ വികസനത്തിനും, നിലവിലെ ഒറ്റവരി പാതയിലൂടെ സഞ്ചരിക്കുമ്പോഴുണ്ടാകുന്ന ഗതാഗത തടസ്സം ഒഴിവാക്കി ഇരട്ടവരി പാത നിർമ്മിക്കുന്നതിലൂടെ തീവണ്ടി ഗതാഗതം സുഗമമാക്കുന്നതിനും വേണ്ടിയാണ് നിർദ്ദിഷ്ട പദ്ധതി വിഭാവനം ചെയ്ത് നടപ്പിലാക്കുന്നത്. നേമം-നെയ്യാറ്റിൻകര-ബാലരാമപുരം ടണൽ നിർമ്മാണ പ്രവർത്തികൾ പൂർത്തീകരിക്കുന്നതിലൂടെ തീവണ്ടി ഗതാഗത സൗകര്യങ്ങൾ കൂടുതൽ മെച്ചപ്പെടുത്തുന്നതിന് ഈ പദ്ധതിയിലൂടെ സാധിക്കുന്നതാണ്. ഇത്തരത്തിൽ കാലാനുസൃതമായ റെയിൽവേ വികസന പ്രവർത്തനങ്ങൾ നടപ്പിലാക്കുന്നതിലൂടെ ട്രെയിൻ മാർഗ്ഗമുള്ള പൊതുഗതാഗത സൗകര്യങ്ങൾ കൂടുതൽ സൗകര്യപ്രദവും, ഉപകാരപ്രദവുമാകുന്നതാണ്. ഈ ലക്ഷ്യങ്ങൾ കൈവരിക്കുന്നതിനാണ് നിർദ്ദിഷ്ട വികസന പദ്ധതിക്കായി ഭൂമി ഏറ്റെടുക്കൽ നടപടികൾ ആരംഭിച്ചിരിക്കുന്നത്. നിലവിലെ റെയിൽപാതയുടെ ഇരുവശങ്ങളിലുമായുള്ള 23 സർവ്വേ നമ്പറുകളിൽ ഉൾപ്പെട്ടിരിക്കുന്ന 130 സബ്ഡിവിഷനുകളിൽ ഉൾപ്പെടുന്ന 125 കുടുംബങ്ങളിലെ 169 ഭൂഉടമകളിൽനിന്നാണ് നിർദ്ദിഷ്ട പദ്ധതിക്കായി ഭൂമി ഏറ്റെടുക്കേണ്ടിവരുന്നത്.

കാട്ടാക്കട അസംബ്ലി നിയോജക മണ്ഡലത്തിൽ ഉൾപ്പെട്ട പള്ളിച്ചൽ ഗ്രാമപഞ്ചായത്തിലെ കുരണ്ടിവിള (വാർഡ് - 16) ഉൾപ്പെടുന്നതും, തിരുവനന്തപുരം ജില്ലയിൽ, നെയ്യാറ്റിൻകര താലൂക്കിൽ, പള്ളിച്ചൽ വില്ലേജിലെ ബ്ലോക്ക് നമ്പർ 05 ൽ ഉൾപ്പെടുന്ന പ്രദേശത്താണ് നിർദ്ദിഷ്ട പദ്ധതിക്കായി ഏറ്റെടുക്കേണ്ട ഭൂമി സ്ഥിതിചെയ്യുന്നത്. പള്ളിച്ചൽ ഗ്രാമപഞ്ചായത്തിലെ കുരണ്ടിവിള (വാർഡ് - 16) ഉൾപ്പെടുന്ന പ്രദേശത്തെ ആകെ 125 കുടുംബങ്ങളെ നിർദ്ദിഷ്ട പദ്ധതി പ്രത്യക്ഷമായി ബാധിക്കുന്നതാണ്.

തിരുവനന്തപുരം മുതൽ പാറശ്ശാല വരെ നിലവിലുള്ള റെയിൽവെ പാത ഇരട്ടിപ്പിക്കലിന്റെ ഭാഗമായി നേമം-നെയ്യാറ്റിൻകര-ബാലരാമപുരം ടണൽ നിർമ്മാണത്തിനാവശ്യമായ രൂപരേഖ തയ്യാറാക്കുമ്പോൾ സാമൂഹ്യവും, പാരിസ്ഥിതികവുമായ പ്രത്യാഘാതം പരമാവധി കുറച്ചുകൊണ്ട് ഭൂമി ഏറ്റെടുക്കുന്നതിനുള്ള ശ്രമങ്ങളാണ് സ്വീകരിച്ചിരിക്കുന്നത്. ഇത്തരത്തിൽ

ഭൂമി ഏറ്റെടുത്ത് പദ്ധതി നടപ്പിലാക്കുമ്പോൾ സതേൺ റെയിൽവേയുടെ ഗതാഗത സൗകര്യങ്ങൾ പൊതുവായും, തിരുവനന്തപുരം മുതൽ പാറശ്ശാല വരെയുള്ള റെയിൽ ഗതാഗത സൗകര്യങ്ങൾ പ്രത്യേകമായും, മെച്ചപ്പെടുന്നതിനും, ദേശീയ പ്രാധാന്യമുള്ള റെയിൽവേ ഗതാഗതം കൂടുതൽ മെച്ചപ്പെട്ട സേവനങ്ങൾ പ്രധാനം ചെയ്യുന്നതിനും സാധിക്കുന്നതാണ്.

23-12-2021 ലെ സർക്കാർ ഉത്തരവ് ജി.ഒ. (എം.എസ്) നമ്പർ 273/2021/ആർ.ഡി പ്രകാരം അനുമതി ലഭിച്ചതിന്റെ അടിസ്ഥാനത്തിലാണ് തിരുവനന്തപുരം-പാറശ്ശാല റെയിൽവെ പാത ഇരട്ടിപ്പിക്കലിന്റെ ഭാഗമായി നേമം-നെയാറ്റിൻകര-ബാലരാമപുരം ടണൽ നിർമ്മാണ പദ്ധതിക്കാവശ്യമായ ഭൂമി ഏറ്റെടുക്കുന്നതിനായുള്ള നടപടികൾ ആരംഭിച്ചത്. തുടർന്ന് തിരുവനന്തപുരം ജില്ലാ കളക്ടറുടെ 23-03-2022ാം തീയതിയിലെ കെ 14-187111/19 ഉത്തരവ് പ്രകാരം സ്പെഷ്യൽ തഹസിൽദാർ (എൽ.എ), റെയിൽവേ യൂണിറ്റ് 2, ആറാലുംമുട്, നെയാറ്റിൻകര, തിരുവനന്തപുരം ആവശ്യമായ ഭൂമി അളന്ന് തിട്ടപ്പെടുത്തി ഏറ്റെടുക്കുന്നതിനായി ചുമതലപ്പെടുത്തുകയും ഭൂമി ഏറ്റെടുക്കുന്നതിനുള്ള നടപടികൾ ആരംഭിക്കുകയും ചെയ്തു.

തിരുവനന്തപുരം-പാറശ്ശാല റെയിൽവെ പാത ഇരട്ടിപ്പിക്കലിന്റെ ഭാഗമായി നേമം-നെയാറ്റിൻകര-ബാലരാമപുരം ടണൽ നിർമ്മാണ പദ്ധതി നടപ്പിലാക്കുന്നതിനുള്ള ആദ്യ വിജ്ഞാപനം പുറപ്പെടുവിക്കുകയും തുടർന്ന് ഭൂമി ഏറ്റെടുക്കൽ നടപടികൾക്ക് മുന്നോടിയായി 2013 ൽ നിലവിൽ വന്ന ഭൂമി ഏറ്റെടുക്കലിൽ ന്യായമായ നഷ്ടപരിഹാരത്തിനും, സുതാര്യതക്കും, പുനരധിവാസത്തിനും, പുനസ്ഥാപനത്തിനുമുള്ള അവകാശ നിയമങ്ങളും, ചട്ടങ്ങളും അനുസരിച്ചുള്ള സാമൂഹ്യ പ്രത്യാഘാത വിലയിരുത്തൽ പഠനത്തിനുള്ള നടപടി ക്രമങ്ങൾ ആരംഭിക്കുകയും ചെയ്തു.

ഭൂമി ഏറ്റെടുക്കലിൽ ന്യായമായ നഷ്ടപരിഹാരത്തിനും, സുതാര്യതക്കും, പുനരധിവാസത്തിനും, പുനസ്ഥാപനത്തിനുമുള്ള അവകാശ നിയമങ്ങളും, ചട്ടങ്ങളും 2013 ൽ നിലവിൽ വന്നതോടെ ഭൂമി ഏറ്റെടുക്കൽ പ്രക്രിയ ആരംഭിക്കുന്നതിന് മുമ്പായി പദ്ധതി പ്രദേശത്ത് സാമൂഹ്യ പ്രത്യാഘാത വിലയിരുത്തൽ പഠനം നടത്തി റിപ്പോർട്ട് തയ്യാറാക്കണമെന്ന് നിഷ്കർഷിച്ചിരിക്കുകയാണ്. ഇതനുസരിച്ച് തിരുവനന്തപുരം ജില്ലാ കളക്ടറുടെ 07-02-2017 ൽ തീയതിയിലെ K6-89903/16 നമ്പർ ഉത്തരവുപ്രകാരം തിരുവനന്തപുരം ജില്ലയിലും, റവന്യൂ പ്രിൻസിപ്പൽ സെക്രട്ടറിയുടെ 10-03-2020 ൽ തീയതിയിലെ GO(Rt) No. 982/2020/RD ൽ നമ്പർ ഉത്തരവുപ്രകാരം കേരള സംസ്ഥാനത്തിലും പ്ലാനറ്റ് കേരളയെ സാമൂഹ്യ പ്രത്യാഘാത വിലയിരുത്തൽ പഠന യൂണിറ്റായി അംഗീകരിക്കുകയും, തിരുവനന്തപുരം-പാറശ്ശാല റെയിൽവെ പാത ഇരട്ടിപ്പിക്കലിന്റെ ഭാഗമായി നേമം-നെയാറ്റിൻകര-ബാലരാമപുരം ടണൽ നിർമ്മാണ പദ്ധതി നടപ്പിലാക്കുന്നതിനുള്ള സാമൂഹ്യ പ്രത്യാഘാത വിലയിരുത്തൽ പഠനം നടത്തുന്നതിനായി പ്ലാനറ്റ് കേരളയെ ചുമതലപ്പെടുത്തി ഉത്തരവാകുകയും ചെയ്തു.

ഭൂമി ഏറ്റെടുക്കലിൽ ന്യായമായ നഷ്ടപരിഹാരത്തിനും, സുതാര്യതക്കും, പുനരധിവാസത്തിനും, പുനസ്ഥാപനത്തിനുമുള്ള അവകാശ നിയമങ്ങളും, ചട്ടങ്ങളും 2013 ൽ പ്രതിപാദിച്ച രീതിയിൽ സാമൂഹ്യ പ്രത്യാഘാത വിലയിരുത്തൽ പഠനം നടത്തുന്നതിനുള്ള വിജ്ഞാപനം 2022 ആഗസ്റ്റ് മാസം 26ാം തീയതി അസാധാരണ ഗസറ്റായി വാല്യം 11 ൽ 2894 ആയി പ്രസിദ്ധീകരിച്ചിട്ടുണ്ട്. മേൽപ്പറഞ്ഞ ഉത്തരവുകൾ പ്രകാരം പ്ലാനറ്റ് കേരള സാമൂഹ്യ പ്രത്യാഘാത വിലയിരുത്തൽ പഠനം ആരംഭിക്കുകയും ചെയ്തു.

1.2 പദ്ധതി പ്രദേശം

നിർദ്ദിഷ്ട പദ്ധതി പ്രദേശം തിരുവനന്തപുരം ജില്ലയിൽ നെയ്യാറ്റിൻകര താലൂക്കിൽ പള്ളിച്ചൽ വില്ലേജിലെ 05ാം നമ്പർ ബ്ലോക്കിൽ ഉൾപ്പെടുന്നതാണ്. കാട്ടാക്കട അസംബ്ലി നിയോജക മണ്ഡലത്തിൽ ഉൾപ്പെട്ട പള്ളിച്ചൽ ഗ്രാമപഞ്ചായത്തിലെ കുരണ്ടിവിള (വാർഡ് - 16) ഉൾപ്പെടുന്ന പ്രദേശത്താണ് നിർദ്ദിഷ്ട തിരുവനന്തപുരം-പാറശ്ശാല റെയിൽവെ പാത ഇരട്ടിപ്പിക്കലിന്റെ ഭാഗമായി നേമം-നെയ്യാറ്റിൻകര-ബാലരാമപുരം ട്രാക്ക് നിർമ്മാണ പദ്ധതി ആസൂത്രണം ചെയ്തിരിക്കുന്നത്. സർവ്വേ നമ്പർ 385/5-1 ൽ തണ്ടപ്പേർ നമ്പർ 35963 ലെ രതീഷ് കുമാറിന്റെ ഉടമസ്ഥതയിലുള്ള ഭൂമിയിൽ സ്ഥാപിച്ചിരിക്കുന്ന സ്റ്റോൺ നമ്പർ 230/19 ൽ ആരംഭിച്ച്, സർവ്വേ നമ്പർ 484/24 ൽ തണ്ടപ്പേർ നമ്പർ 26878 ലെ മനുകുമാറിന്റെ ഉടമസ്ഥതയിലുള്ള ഭൂമിയിൽ സ്ഥാപിച്ചിരിക്കുന്ന സ്റ്റോൺ നമ്പർ 232/15 ലാണ് നിർദ്ദിഷ്ട ഘട്ട പദ്ധതി അവസാനിക്കുന്നത്.

തിരുവനന്തപുരം-നെയ്യാറ്റിൻകര ദേശീയപാതയിൽ പാറൂർകുഴി കവലയിൽനിന്നും ഗുരുമന്ദിരത്തോട് ചേർന്ന് ഇടതുവശത്തുകൂടിയുള്ള റോഡിൽ മൊട്ടമുട് റെയിൽവേ അണ്ടർപാസ് കഴിഞ്ഞ് എതിർവശത്ത് നിന്നാണ് എൽ.എ. 2 ന്റെ കീഴിലുള്ള ഭൂമി ഏറ്റെടുക്കൽ ആരംഭിക്കുന്നത്. തിരുവനന്തപുരം-നെയ്യാറ്റിൻകര ദേശീയപാതയിൽ വെടിവെച്ചാൻകോവിൽ കവലയിൽനിന്നും ഇടതുഭാഗം തിരിഞ്ഞ് ഇലങ്കത്തുമേലെ മേക്കറക്കോണം വഴി ട്രാക്ക് നിർമ്മാണ പ്രദേശമായ മുതുവല്ലൂർകോണത്ത് എത്തിച്ചേരാവുന്നതാണ്.

1.3 ഏറ്റെടുക്കുന്ന സ്ഥലത്തിന്റെ വിസ്തൃതി

തിരുവനന്തപുരം-പാറശ്ശാല റെയിൽവെ പാത ഇരട്ടിപ്പിക്കലിന്റെ ഭാഗമായി നേമം-നെയ്യാറ്റിൻകര-ബാലരാമപുരം ട്രാക്ക് നിർമ്മാണ പദ്ധതിയ്ക്കായി 4(1) വിജ്ഞാപനപ്രകാരം തിരുവനന്തപുരം ജില്ലയിൽ നെയ്യാറ്റിൻകര താലൂക്കിൽ പള്ളിച്ചൽ വില്ലേജിലെ ബ്ലോക്ക് നമ്പർ 05 ൽ ഉൾപ്പെട്ട ഏകദേശം 3.6860 ഹെക്ടർ ഭൂമിയാണ് ഏറ്റെടുക്കേണ്ടി വരുന്നത്. ആകെയുള്ള 3.6860 ഹെക്ടർ ഭൂമി ബ്ലോക്ക് നമ്പർ 05 ലെ 23 സർവ്വേ നമ്പറുകളിൽ ഉൾപ്പെട്ടിരിക്കുന്ന 130 സബ്ഡിവിഷനുകളിൽ ഉൾപ്പെട്ടതായാണ് 4(1) വിജ്ഞാപനത്തിൽ കാണിച്ചിരിക്കുന്നത്. ഫീൽഡ് തലത്തിൽ പഠനം നടത്തിയ അവസരത്തിൽ 23 സർവ്വേ നമ്പറുകളിൽ ഉൾപ്പെട്ടിരിക്കുന്ന 130 സബ്ഡിവിഷനുകളിൽ ഉൾപ്പെടുന്ന 125 കുടുംബങ്ങളിലെ 169 ഭൂഉടമകളിൽനിന്നാണ് നിർദ്ദിഷ്ട പദ്ധതിയ്ക്കായി ഭൂമി ഏറ്റെടുക്കേണ്ടിവരുന്നത് എന്നാണ് മനസ്സിലാക്കുന്നത്. ഈ പ്രദേശത്താണ് സാമൂഹ്യ പ്രത്യാഘാത പഠനം നടത്തിയത്.

പട്ടിക 1.1 സർവ്വേ നമ്പർ/ഭൂഉടമസ്ഥർ പട്ടിക					
നമ്പർ	4(1) വിജ്ഞാപന പ്രകാരം		ഫീൽഡ് തലത്തിൽ		
	സർവ്വേ നമ്പറുകൾ	സബ്ഡിവിഷൻ എണ്ണം	കുടുംബങ്ങളുടെ എണ്ണം	ഭൂഉടമസ്ഥരുടെ എണ്ണം	സബ്ഡിവിഷൻ എണ്ണം
1	385				
2	407				
3	402				

4	386				
5	401				
6	393				
7	394				
8	347				
9	346				
10	332				
11	345				
12	333				
13	326				
14	465				
15	464				
16	463				
15	462				
18	471				
19	474				
20	472				
21	483				
22	482				
23	484				
	ആകെ				

കുറിപ്പ്: സബ്സിവിഷൻ മുതലായ കാരണങ്ങളാലാണ് സർവ്വേ നമ്പരുകളുടെ എണ്ണത്തിൽ 4(1) ൽ നിന്നും വ്യത്യസ്തമായി ഫീൽഡ് തലത്തിൽ വന്നിരിക്കുന്നത്.

1.4 ബദൽസാധ്യതകൾ

കാട്ടാക്കട അസംബ്ലി നിയോജക മണ്ഡലത്തിൽ ഉൾപ്പെട്ട പള്ളിച്ചൽ ഗ്രാമപഞ്ചായത്തിലെ കുരണ്ടിവിള (വാർഡ് - 16) ഉൾപ്പെടുന്ന പ്രദേശത്താണ് നിർദ്ദിഷ്ട തിരുവനന്തപുരം-പാറശ്ശാല റെയിൽവേ പാത ഇരട്ടിപ്പിക്കലിന്റെ ഭാഗമായുള്ള നേമം-നെയാറ്റിൻകര-ബാലരാമപുരം ടണൽ നിർമ്മാണ പദ്ധതി ആസൂത്രണം ചെയ്തിരിക്കുന്നത്. സതേൺ റെയിൽവേയുടെ ഭാഗമായുള്ള തിരുവനന്തപുരം മുതൽ പാറശ്ശാല വരെയുള്ള റെയിൽവേ പാതയുടെ വികസനത്തിനും, നിലവിലെ ഒറ്റവരി പാതയിലൂടെയുള്ള ഗതാഗത തടസ്സം ഒഴിവാക്കി ഇരട്ടവരി പാത നിർമ്മിക്കുന്നതിലൂടെ തീവണ്ടി ഗതാഗതം സുഗമമാക്കുന്നതിനും വേണ്ടിയാണ് നിർദ്ദിഷ്ട പദ്ധതി വിഭാവനം ചെയ്ത് നടപ്പിലാക്കുന്നത്. നേമം-നെയാറ്റിൻകര-ബാലരാമപുരം ടണൽ നിർമ്മാണ പ്രവർത്തനങ്ങൾ പൂർത്തീകരിക്കുന്നതിലൂടെ തീവണ്ടി ഗതാഗത സൗകര്യങ്ങൾ കൂടുതൽ മെച്ചപ്പെടുത്തുന്നതിന് ഈ പദ്ധതിയിലൂടെ സാധിക്കുന്നതാണ്. ഇത്തരത്തിൽ കാലാനുസൃതമായ റെയിൽവേ വികസന പ്രവർത്തനങ്ങൾ നടപ്പിലാക്കുന്നതിലൂടെ ട്രെയിൻ മാർഗ്ഗമുള്ള പൊതുഗതാഗത സൗകര്യങ്ങൾ കൂടുതൽ സൗകര്യപ്രദവും, ഉപകാരപ്രദവുമാകുന്നതാണ്. ഈ ലക്ഷ്യത്തോടെയാണ് നിർദ്ദിഷ്ട വികസന പദ്ധതിക്കായി ഭൂമി

ഏറ്റെടുക്കൽ നടപടികൾ ആരംഭിച്ചിരിക്കുന്നത്. ഇത്തരത്തിൽ നിർദ്ദിഷ്ടപദ്ധതി പൂർത്തീകരിക്കുന്നതിലൂടെ സുരക്ഷിതവും, സൗകര്യപ്രദവുമായ റെയിൽവേ ഗതാഗതം ഉറപ്പാക്കുന്നതിനും

റെയിൽ ഗതാഗത തടസ്സങ്ങൾ പരിഹരിക്കുന്നതിനും, യാത്രാ സമയം കുറയ്ക്കുന്നതിനും ഈ പദ്ധതിയിലൂടെ സാധിക്കുമെന്നാണ് പൊതുജന അഭിപ്രായത്തിലൂടെയും, സാമൂഹ്യ പ്രത്യാഘാത വിലയിരുത്തൽ പഠനത്തിലൂടെയും വെളിവാക്കപ്പെടുന്നത്. സ്വകാര്യ വ്യക്തികളുടെ ഭൂമിയേയും, നിർമ്മിതികളേയും പദ്ധതിക്കായി ഭൂമി ഏറ്റെടുക്കുന്ന അവസരത്തിൽ ബാധിക്കുമെന്ന സാഹചര്യമുണ്ടെങ്കിലും, നിർദ്ദിഷ്ട നിർമ്മാണ പദ്ധതിക്കായി ഏറ്റെടുക്കേണ്ട ഭൂമി 2013 ലെ നിയമങ്ങൾക്കും, ചട്ടങ്ങൾക്കും വിധേയമായി ഏറ്റെടുക്കുന്നതിനുള്ള നടപടികൾ പുരോഗമിച്ച് വരികയും, തിരുവനന്തപുരം മുതൽ പാറശ്ശാല വരെയുള്ള റെയിൽവേ ഗതാഗതം സുഗമമാക്കുന്നതിനുള്ള മാർഗ്ഗമെന്ന നിലയിലും നിർദ്ദിഷ്ട പദ്ധതിക്കായി ഭൂമി വിട്ടുനൽകേണ്ട ഭൂഉടമസ്ഥർ പ്രത്യേക പ്രാധാന്യമർഹിക്കുന്ന ഈ വികസന പദ്ധതിക്കായി ന്യായമായ വില ലഭ്യമാക്കിയാൽ ഭൂമി വിട്ട് നൽകുന്നതിന് സമ്മതമുള്ളവർ ആയതിനാലും, നിലവിലെ ഒറ്റവരി പാതയോട് ചേർന്നുള്ള റെയിൽവേ പാത ഇരട്ടിപ്പിക്കുന്നതിനുള്ള പ്രവർത്തി ആയതിനാലും ബദൽ സാധ്യതകൾ യാതൊന്നും തന്നെ ഈ വികസന പദ്ധതിയുമായി ബന്ധപ്പെട്ട് പരിഗണിക്കേണ്ടതായി വരുന്നില്ല.

1.5 സാമൂഹ്യ പ്രത്യാഘാതവും, ലഘൂകരണ മാർഗ്ഗങ്ങളും

ഭൂമി ഏറ്റെടുക്കലിൽ ന്യായമായ നഷ്ടപരിഹാരത്തിനും, സുതാര്യതക്കും, പുനരധിവാസത്തിനും, പുനസ്ഥാപനത്തിനുമുള്ള അവകാശ നിയമങ്ങളും, ചട്ടങ്ങളും നിലവിൽ വന്നതോടെ ഭൂമി ഏറ്റെടുക്കുന്നതിന് മുന്നോടിയായി സുപ്രധാനമായ സാമൂഹ്യപ്രത്യാഘാതങ്ങൾ കണ്ടെത്തി ആവയുടെ പ്രാധാന്യം വിലയിരുത്തി ആഘാത ലഘൂകരണത്തിനുള്ള പരിഹാര മാർഗ്ഗങ്ങൾ നിർദ്ദേശിക്കുക എന്നത് സാമൂഹ്യ പ്രത്യാഘാത വിലയിരുത്തൽ പഠനത്തിൽ ഏറ്റവും പ്രാധാന്യം അർഹിക്കുന്ന കാര്യമാണ്. ആയതിനാൽതന്നെ വ്യത്യസ്ത ഘട്ടങ്ങളിൽ ഉണ്ടായേക്കാവുന്ന സാമൂഹ്യ പ്രത്യാഘാതങ്ങൾ നിർണ്ണയിക്കുകയും അവയുടെ സംഗ്രഹരൂപം ചുവടെ പ്രതിപാദിക്കുകയും ചെയ്യുന്നു.

1.6 വ്യത്യസ്ത ഘട്ടങ്ങളിലെ സാമൂഹ്യ പ്രത്യാഘാത നിർണ്ണയം

നമ്പർ	ഘട്ടം	സാമൂഹ്യ പ്രത്യാഘാതം
1	നിർമ്മാണത്തിന് മുമ്പ്	<ul style="list-style-type: none"> ◆ അലൈൻമെന്റിനനുസൃതമായി ഭൂമി അളന്ന് തിട്ടപ്പെടുത്തി നഷ്ടപരിഹാരം നൽകി ഏറ്റെടുക്കൽ ◆ ഏറ്റെടുക്കേണ്ട ഭൂമിയിലുള്ള നിർമ്മിതികളുടെ വില നിശ്ചയിച്ച് പൊളിച്ച് നീക്കൽ ◆ കാർഷിക വിളകളുടെ നഷ്ടം ◆ തൊഴിലാളികൾ, പരിസരത്ത് താമസിക്കുന്നവർ, യാത്രക്കാർ, എന്നിവരുടെ അപകട സാധ്യതകളും, സുരക്ഷയും.

നമ്പർ	ഘട്ടം	സാമൂഹ്യ പ്രത്യാഘാതം
2	നിർമ്മാണ ഘട്ടം	<ul style="list-style-type: none"> ◆ നിർമ്മാണ ഘട്ടത്തിലെ തൊഴിൽ ലഭ്യത ◆ പുറമേനിന്നുള്ള തൊഴിലാളികൾ വികസന പ്രവർത്തികൾക്കായി വരുന്നതിലൂടെ തദ്ദേശീയരായ തൊഴിലാളികളുടെ തൊഴിൽ സാധ്യതകൾ കുറയുകയും, മാലിന്യം, പകർച്ചവ്യാധികൾ എന്നീ ആരോഗ്യ പ്രശ്നങ്ങൾക്ക് കാരണമാകുമെന്ന് സംശയിക്കപ്പെടുകയും ചെയ്യുന്നു. ◆ നിർമ്മിതികൾ പൊളിക്കുന്ന അവസരത്തിലും, നിർമ്മാണ പ്രവർത്തികൾ നടക്കുമ്പോഴും പൊടി മുതലായ മാലിന്യങ്ങൾ ഉണ്ടാകുന്നതും, ശബ്ദമലിനീകരണവും. ◆ തൊഴിലാളികളുടെയും, പരിസരത്ത് താമസിക്കുന്നവരുടേയും, സഞ്ചാരികളുടേയും അപകട സാധ്യതകളും, സുരക്ഷയും. ◆ നിർമ്മാണ ഘട്ടത്തിൽ ഗതാഗതം തടസ്സപ്പെടുമെന്ന ജനങ്ങളുടെ ആശങ്ക. ◆ വൈദ്യുതി കാലുകൾ പുനക്രമീകരിച്ച് സ്ഥാപിക്കുമ്പോൾ ഉണ്ടാകാവുന്ന വൈദ്യുതി തടസ്സങ്ങൾ
3	പ്രവർത്തന ഘട്ടം	<ul style="list-style-type: none"> ◆ ട്രെയിനുകൾക്ക് സുഖമായി സഞ്ചരിക്കാൻ സാധിക്കുന്ന തരത്തിലുള്ള മെച്ചപ്പെട്ട ഇരട്ടവരി പാത ◆ ചരക്ക് ട്രെയിനുകളുടെ സുഗമമായ സഞ്ചാരം. ◆ ഭൗതിക സാഹചര്യങ്ങളും, തൊഴിൽ അവസരങ്ങളും മെച്ചപ്പെടുകയും ചെയ്യുന്നു ◆ വരുമാന വർദ്ധനവ് ഉണ്ടാവുകയും ആയതിനാൽ ജീവിത നിലവാരം ഉയരുകയും ചെയ്യുന്നു.

സാമൂഹ്യ പ്രത്യാഘാതവും സാധ്യമായ ലഘൂകരണ മാർഗ്ഗങ്ങളുടെ വിശദനവും

നമ്പർ	പ്രത്യാഘാതത്തിന്റെ തരം	സ്ഥിതി വിവരം	ലഘൂകരണ മാർഗ്ഗങ്ങൾ
1	ഭൂമി നഷ്ടപ്പെടുന്നത്	125 ഭൂഉടമസ്ഥരുടെ ഭൂമി ഏറ്റെടുക്കേണ്ടി വരുന്നതിനാൽ ഇവയെ പ്രത്യക്ഷമായി ബാധിക്കുന്നു.	2013 ലെ ഭൂമി ഏറ്റെടുക്കലിൽ ന്യായമായ നഷ്ടപരിഹാരത്തിനും, സുതാര്യതക്കും, പുനരധിവാസത്തിനും, പുനസ്ഥാപനത്തിനുമുള്ള അവകാശ നിയമങ്ങളും, ചട്ടങ്ങളും അനുസരിച്ചുള്ള നഷ്ടപരിഹാരം

നമ്പർ	പ്രത്യാഘാതത്തിന്റെ തരം	സ്ഥിതി വിവരം	ലഘൂകരണ മാർഗ്ഗങ്ങൾ
2	ഭൂമിയും നിർമ്മിതിയും നഷ്ടപ്പെടുന്നത്	ഭൂമി 125, വീട്/കെട്ടിടം 40, അടുകളെ 2, കിണർ 29, ശുചിമുറി/കക്കൂസ് 10, കുളിമുറി/ബാത്ത്റൂം 13, സെപ്റ്റിക് ടാങ്ക് 9, ഗേറ്റ്/ചുറ്റുമതിൽ 23, കാർഷെഡ് 2, നെയ്ത്ശാല/ഷെഡ് 16, പമ്പ് ഹൗസ് 1,	2013 ലെ ഭൂമി ഏറ്റെടുക്കലിൽ ന്യായമായ നഷ്ടപരിഹാരത്തിനും, സുതാര്യതക്കും, പുനരധിവാസത്തിനും, പുനസ്ഥാപനത്തിനുമുള്ള അവകാശ നിയമങ്ങളും, ചട്ടങ്ങളും അനുസരിച്ചുള്ള നഷ്ടപരിഹാരം
3	ഉൽപ്പാദനക്ഷമമായ ആസ്ഥികൾ നഷ്ടപ്പെടുന്നത്	പട്ടിക 5.4 പ്രകാരം 9 വ്യത്യസ്ത ഇനങ്ങളിലുള്ള 955 മരങ്ങൾ നഷ്ടമാകുന്നു	2013 ലെ ഭൂമി ഏറ്റെടുക്കലിൽ ന്യായമായ നഷ്ടപരിഹാരത്തിനും, സുതാര്യതക്കും, പുനരധിവാസത്തിനും, പുനസ്ഥാപനത്തിനുമുള്ള അവകാശ നിയമങ്ങളും, ചട്ടങ്ങളും അനുസരിച്ചുള്ള നഷ്ടപരിഹാരം
4	ഉപജീവന സാധ്യതകൾ നഷ്ടപ്പെടുന്നത്	നെയ്ത്ശാല/ ഷെഡ് 16, കോഴിക്കൂട് 4, തൊഴുത്ത് 6, പന്നിഫാറം/ബയോഗ്യാസ് പ്ലാന്റ് 1, കോഴിഫാറം 2, ബേക്കറി 1, മീറ്റ് ഷോപ്പ് 1	2013 ലെ ഭൂമി ഏറ്റെടുക്കലിൽ ന്യായമായ നഷ്ടപരിഹാരത്തിനും, സുതാര്യതക്കും, പുനരധിവാസത്തിനും, പുനസ്ഥാപനത്തിനുമുള്ള അവകാശ നിയമങ്ങളും, ചട്ടങ്ങളും അനുസരിച്ചുള്ള നഷ്ടപരിഹാരം
5	പൊതു ഉപയോഗ മുതലുകൾ നഷ്ടപ്പെടുന്നത്	വൈദ്യുതി കാലുകളെ ബാധിക്കുന്നു	പുനസ്ഥാപനത്തിനുള്ള സഹായം ആവശ്യമായി വരുന്നതാണ്
6	പൊതുമുതലുകൾ നഷ്ടപ്പെടുന്നത്	ബാധിക്കുന്നില്ല	പരിഹാര നടപടികൾ ആവശ്യമായി വരുന്നില്ല
7	തദ്ദേശീയ സേവനങ്ങളും, സാധാരണ വസ്തുവഹകളും നഷ്ടപ്പെടുന്നത്	പ്രത്യക്ഷമായി ബാധിക്കുന്നില്ല	പരിഹാര നടപടികൾ ആവശ്യമായി വരുന്നില്ല
8	സാംസ്കാരിക കേന്ദ്രങ്ങൾ നഷ്ടപ്പെടുന്നത്	സി. എസ്. ഐ. ഡിസ്ട്രിക്ട് അസോസിയേഷൻ മുതുവള്ളൂർകോണം	അർഹമായ നഷ്ടപരിഹാരം നൽകേണ്ടി വരുന്നതാണ്

നമ്പർ	പ്രത്യഘാതത്തിന്റെ തരം	സ്ഥിതി വിവരം	ലഘൂകരണ മാർഗ്ഗങ്ങൾ
9	ദുർബല വിഭാഗങ്ങളുടെ സ്ഥാനചലനം	പ്രത്യക്ഷമായി ബാധിക്കുന്നില്ല	പരിഹാര നടപടികൾ ആവശ്യമായി വരുന്നില്ല
10	മതസ്ഥാപനങ്ങളുടെ നിർമ്മിതികൾ നഷ്ടപ്പെടുന്നത്	പ്രത്യക്ഷമായി ബാധിക്കുന്നില്ല	പരിഹാര നടപടികൾ ആവശ്യമായി വരുന്നില്ല

കുറിപ്പ്: വിവരദാതാക്കൾ നൽകിയ വിവരത്തിന്റെ അടിസ്ഥാനത്തിലാണ് മേൽ പ്രസ്താവിച്ച നിഗമനങ്ങളിൽ എത്തിച്ചേർന്നത്. ആവശ്യമായ രേഖകൾ പരിശോധിച്ച് ഉറപ്പ് വരുത്തേണ്ടതാണ്.

സാമൂഹ്യ പ്രത്യഘാതം ലഘൂകരിക്കുന്നതിനും, ഒഴിവാക്കുന്നതിനുമുള്ള മാർഗ്ഗങ്ങൾ

- ❖ ഭൂമി ഏറ്റെടുക്കൽ നടപടികൾ സ്വീകരിക്കുന്ന അവസരത്തിൽ ഭൂമി വിട്ടുനൽകുന്ന വ്യക്തികൾക്കും, കുടുംബങ്ങൾക്കും മുന്തിയ പരിഗണന നൽകി അതിവേഗം നഷ്ടപരിഹാരം നൽകേണ്ടതാണ്.
- ❖ ഭൂമി ഏറ്റെടുക്കുമ്പോൾ നഷ്ടമാകുന്ന വീട്, കെട്ടിടങ്ങൾ, അതിർത്തി മതിൽ, ഗേറ്റ്, മരങ്ങൾ എന്നിവയെല്ലാം അർഹമായ നഷ്ടപരിഹാരം നൽകേണ്ടതാണ്.
- ❖ ഭൂമി ഏറ്റെടുത്തുകഴിയുമ്പോൾ ഉപയോഗ യോഗ്യമല്ലാതെ ബാക്കിയായി വരുന്ന തുണ്ടുഭൂമികൾകൂടി ഏറ്റെടുത്ത് വിലനൽകേണ്ടതാണ്.
- ❖ ഭൂമി ഏറ്റെടുക്കൽ നടപടികൾ സംബന്ധിച്ച് അറിയിപ്പുകൾ ലഭിക്കാത്തതിനാലും, നടപടികൾ എപ്പോൾ പൂർത്തിയാകും എന്നറിയാത്തതിനാലും, നടപടിക്രമങ്ങൾ വൈകുന്നതുമൂലവും ആഘാത ബാധിതരായവർ ആശങ്കയിലാണ്. ആയതിനാൽ അർഹമായ നഷ്ടപരിഹാരം നൽകി താമസംവിനാ ഭൂമി ഏറ്റെടുക്കൽ നടപടികൾ പൂർത്തീകരിക്കേണ്ടതാണ്.
- ❖ പരമാവധി വേഗത്തിലും, കാലതാമസം കൂടാതെയും ഏറ്റെടുക്കേണ്ട ഭൂമിയും അവയിലുള്ള കൃഷികളും മുഴുവനായും ഏറ്റെടുക്കുകയും, അർഹമായ നഷ്ടപരിഹാര തുക സമയബന്ധിതമായി നൽകുന്നതിനുള്ള നടപടികൾ സ്വീകരിക്കണമെന്നുമാണ് ആഘാതബാധിതരുമായുള്ള കൂടിക്കാഴ്ചകളിൽ നിന്നും പഠന സംഘാംങ്ങൾക്ക് ബോധ്യപ്പെട്ടത്.
- ❖ ഭൂമി ഏറ്റെടുക്കൽ, വികസന പ്രവർത്തികൾ മുതലായ നടക്കുന്ന അവസരത്തിൽ പുറമേനിന്നുള്ള തൊഴിലാളികൾ സ്ഥിരമായി ഈ പ്രദേശത്ത് താമസിക്കുന്ന സാഹചര്യമുണ്ടെങ്കിൽ ആരോഗ്യം, മാലിന്യം, ശുചിത്വം എന്നീ മേഖലകളിലെ പ്രശ്നങ്ങൾ സമയബന്ധിതമായി പരിഹരിക്കാൻ ബന്ധപ്പെട്ട വകുപ്പുകളും, സംഘടനകളും പ്രത്യേകമായ ശ്രദ്ധ ചെലുത്തേണ്ടതാണ്.
- ❖ ഭൂമി ഏറ്റെടുക്കൽ, വികസന പ്രവർത്തികൾ എന്നിവ നടപ്പിലാക്കുന്ന അവസരത്തിൽ പൊതുജനങ്ങളുടേയും, സഞ്ചാരികളുടേയും, തൊഴിലാളികളുടേയും സുരക്ഷ ഉറപ്പാക്കുന്നതിനുള്ള മുൻകരുതൽ നടപടികൾ ബന്ധപ്പെട്ട അധികാരികൾ കൈക്കൊള്ളേണ്ടതാണ്.

- ❖ നിർദ്ദിഷ്ട നിർമ്മാണ പ്രവർത്തനങ്ങൾ നടക്കുന്ന അവസരത്തിൽ സഞ്ചാര തടസ്സം നേരിടുന്ന സാഹചര്യം ഉണ്ടാകാതിരിക്കാൻ അധികാരികൾ പ്രത്യേകമായ ശ്രദ്ധ നൽകേണ്ടതാണെന്ന് പ്രദേശവാസികൾ ആവശ്യപ്പെടുന്നു.
- ❖ നിർദ്ദിഷ്ട പദ്ധതി പ്രദേശത്തുള്ള വൈദ്യുതി ലൈൻ ട്രാൻസ്ഫോർമർ മറ്റ് അനുബന്ധ സാധനസാമഗ്രികൾ എന്നിവ മാറ്റി സ്ഥാപിക്കേണ്ടി വരുന്നതും ആയതിനാവശ്യമായ സൗകര്യപ്രദമായ സ്ഥലം കണ്ടെത്തി പുനർക്രമീകരിക്കേണ്ടതുമാണ്.

അധ്യായം - 2

പദ്ധതി സംബന്ധിച്ച വിവരങ്ങൾ

2.1 പദ്ധതിയുടെ പശ്ചാത്തലം

കേരള സംസ്ഥാനത്തിന്റെ തെക്കെഅറ്റത്തുള്ള തീരദേശ ജില്ലയാണ് തിരുവനന്തപുരം. അറബിക്കടലിന്റെ തീരത്തുനിന്നു 78 കിലോമീറ്റർ അകലത്തിൽ വ്യാപിച്ച് കിടക്കുന്ന പ്രദേശമാണിത്. 2192 ചതുരശ്ര കിലോമീറ്റർ വിസ്തൃതിയുള്ള ഈ ജില്ല 1957 ൽ ആണ് നിലവിൽ വന്നത്. 2011 ലെ സെൻസസ് അനുസരിച്ച് 33,07,284 ആണ് ഇവിടത്തെ ജനസംഖ്യ. കേരള സംസ്ഥാനത്ത് മലപ്പുറം ജില്ല കഴിഞ്ഞാൽ ഏറ്റവും അധികം ജനസംഖ്യയുള്ള ജില്ലയാണ് തിരുവനന്തപുരം. ഭരണ സൗകര്യത്തിനായി ജില്ലയെ തിരുവനന്തപുരം, നെയ്യാറ്റിൻകര, ചിറയിൻകീഴ്, കാട്ടാക്കട, നെടുമങ്ങാട്, വർക്കല എന്നിങ്ങനെ ആറ് താലൂക്കുകളായി വിഭജിച്ചിരിക്കുന്നു. തിരുവനന്തപുരം ജില്ലയിൽ തിരുവനന്തപുരം കോർപ്പറേഷനും, 12 ബ്ലോക്ക് പഞ്ചായത്തുകളും, 73 ഗ്രാമപഞ്ചായത്തുകളും, 4 നഗരസഭകളുമാണ് ഉള്ളത്.

തിരുവനന്തപുരം ജില്ലയിൽ നെയ്യാറ്റിൻകര താലൂക്കിൽ പള്ളിച്ചൽ വില്ലേജിലെ ബ്ലോക്ക് നമ്പർ 05 ൽ ഉൾപ്പെടുന്നതും, കാട്ടാക്കട അസംബ്ലി നിയോജക മണ്ഡലത്തിൽ ഉൾപ്പെട്ട പള്ളിച്ചൽ ഗ്രാമപഞ്ചായത്തിലെ കുരണ്ടിവിള (വാർഡ് - 16) പ്രദേശത്താണ് നിർദ്ദിഷ്ട പദ്ധതി ആസൂത്രണം ചെയ്ത് നടപ്പിലാക്കുന്നത്. 21.70 ചതുരശ്ര കിലോമീറ്റർ വിസ്തൃതിയുള്ള പള്ളിച്ചൽ ഗ്രാമപഞ്ചായത്തിനെ 23 വാർഡുകളായി തരം തിരിച്ചിരിക്കുന്നു. 2011 ലെ സെൻസസ് പ്രകാരം 11,724 വീടുകളിലായി 22,232 പുരുഷന്മാരും 22, 987 സ്ത്രീകളും അടക്കം ആകെ 45,219 ജന സംഖ്യയാണുള്ളത്.

1951 ഏപ്രിൽ 14 നാണ് നിലവിലെ രൂപത്തിൽ സതേൺ റെയിൽവേ നിലവിൽവന്നത്. ചെന്നൈ ആസ്ഥാനമായ സതേൺ റെയിൽവേയെ ആറ് ഡിവിഷനുകളായി തരംതിരിച്ചിരിക്കുന്നതിൽ ഒരു ഡിവിഷനാണ് തിരുവനന്തപുരം ഡിവിഷൻ. സംസ്ഥാനത്തേയും, രാജ്യത്തിന്റേയും അടിസ്ഥാന സൗകര്യ വികസനത്തോടൊപ്പം സാമൂഹ്യ സാമ്പത്തിക വികസനവും നേടിത്തരുന്നതിൽ പ്രമുഖ പങ്കാണ് റെയിൽവേ വഹിക്കുന്നത്.

തിരുവനന്തപുരം-പാറശ്ശാല റെയിൽവെ പാത ഇരുട്ടിപ്പിക്കലിന്റെ ഭാഗമായി നേമം-നെയ്യാറ്റിൻകര-ബാലരാമപുരം ടൺ നിർമ്മാണ പദ്ധതിക്കായി ഏറ്റെടുക്കേണ്ട ഭൂമി 2013 ലെ നിയമങ്ങൾക്കും, ചട്ടങ്ങൾക്കും വിധേയമായി ഏറ്റെടുക്കുന്നതിനുള്ള നടപടികൾ പുരോഗമിച്ച് വരികയും, ഭൂമി വിട്ടുനൽകേണ്ട ഭൂഉടമസ്ഥർ പ്രത്യേക പ്രാധാന്യമർഹിക്കുന്ന ഈ വികസന പദ്ധതിക്കായി ന്യായമായ വില ലഭ്യമാക്കിയാൽ ഭൂമി വിട്ട് നൽകുന്നതിന് സമ്മതമുള്ളവരുമായതിനാൽ താമസംവിനാ ഭൂമി ഏറ്റെടുത്ത് വികസന പ്രവർത്തികൾ പൂർത്തീകരിക്കാവുന്നതാണ്. നിർദ്ദിഷ്ട പദ്ധതിക്കായി ഭൂമി ഏറ്റെടുത്ത് നിർമ്മാണ പ്രവർത്തികൾ പൂർത്തീകരിക്കുന്നതോടെ തിരുവനന്തപുരം മുതൽ പാറശ്ശാല വരെയുള്ള റെയിൽവേ പാതയുടെ വികസനത്തിനും, നിലവിലെ ഒറ്റവരി പാതയിലൂടെയുള്ള ഗതാഗത തടസ്സം ഒഴിവാക്കി ഇരുട്ടവരി പാത നിർമ്മിക്കുന്നതിലൂടെ തീവണ്ടി ഗതാഗതം സുഗമമാക്കുന്നതിനും ട്രെയിനുകൾക്ക് മാർഗ്ഗതടസ്സമില്ലാതെ സഞ്ചരിക്കുന്നതിനും സഹായകരമാവുകയും ചെയ്യുമെന്നാണ് പ്രതീക്ഷിക്കുന്നത്.

2.2 പദ്ധതിയുടെ അടിസ്ഥാനം

23-12-2021 ലെ സർക്കാർ ഉത്തരവ് ജി.ഒ. (എം.എസ്) നമ്പർ 273/2021/ആർ.ഡി പ്രകാരം അനുമതി ലഭിച്ചതിന്റെ അടിസ്ഥാനത്തിലാണ് തിരുവനന്തപുരം-പാറശ്ശാല റെയിൽവെ പാത ഇരട്ടിപ്പിക്കലിന്റെ ഭാഗമായി നേമം-നെയ്യാറ്റിൻകര-ബാലരാമപുരം ടണൽ നിർമ്മാണ പദ്ധതിക്കാവശ്യമായ ഭൂമി ഏറ്റെടുക്കുന്നതിനായുള്ള നടപടികൾ ആരംഭിച്ചത്.

- 1894 ലെ ഭൂമി ഏറ്റെടുക്കൽ നിയമം കേന്ദ്ര സർക്കാർ 2013 ൽ പരിഷ്കരിക്കുകയും പകരമായി ഭൂമി ഏറ്റെടുക്കലിൽ ന്യായമായ നഷ്ടപരിഹാരത്തിനും, സുതാര്യതക്കും, പുനരധിവാസത്തിനും, പുനസ്ഥാപനത്തിനുമുള്ള അവകാശ നിയമങ്ങൾ 2014 ജനുവരി മാസം 1ാം തീയതി മുതൽ പ്രാബല്യത്തിൽ വരികയും ചെയ്തു. തുടർന്ന് നിയമത്തിൽ പ്രതിപാദിച്ചിരിക്കുന്ന വ്യവസ്ഥകൾക്ക് വിധേയമായി കേരള സംസ്ഥാന സർക്കാർ ചട്ടങ്ങൾ രൂപീകരിച്ച് 2015 സെപ്തംബർ 23 ന് പ്രസിദ്ധീകരിക്കുകയും ചെയ്തു. പ്രസ്തുത നിയമത്തിന്റേയും, ചട്ടങ്ങളുടേയും അടിസ്ഥാനത്തിലാണ് തിരുവനന്തപുരം-പാറശ്ശാല റെയിൽവെ പാത ഇരട്ടിപ്പിക്കലിന്റെ ഭാഗമായി നേമം-നെയ്യാറ്റിൻകര-ബാലരാമപുരം ടണൽ നിർമ്മാണ പദ്ധതിക്കാവശ്യമായ ഭൂമി ഏറ്റെടുക്കൽ പ്രക്രിയ ആരംഭിച്ചത്.
- 2013 ലെ പുതിയ നിയമങ്ങളും, ചട്ടങ്ങളുമനുസരിച്ച് തിരുവനന്തപുരം ജില്ലാ കളക്ടറുടെ 23-03-2022ാം തീയതിയിലെ കെ 14-187111/19 ഉത്തരവ് പ്രകാരം സ്പെഷ്യൽ തഹസിൽദാർ (എൽ.എ), റെയിൽവേ യൂണിറ്റ് 2, ആറാലുംമുട്, നെയ്യാറ്റിൻകര, തിരുവനന്തപുരം, ആവശ്യമായ ഭൂമി അളന്ന് തിട്ടപ്പെടുത്തി ഏറ്റെടുക്കുന്നതിനായി ചുമതലപ്പെടുത്തി.
- 2013 ലെ നിയമത്തിനും, ചട്ടങ്ങൾക്കും അനുസൃതമായി സാമൂഹ്യ പ്രത്യാഘാത പഠനം നടത്തി സാമൂഹ്യ പ്രത്യാഘാത പഠന റിപ്പോർട്ടും, സാമൂഹ്യ പ്രത്യാഘാത നിർവ്വഹണ പ്ലാനും തയ്യാറാക്കി നൽകുന്നതിനായി കേരള സർക്കാരിന്റെ 2022 ആഗസ്റ്റ് മാസം 26 ാം തീയതിയിലെ അസാധാരണ ഗസറ്റ് വാല്യം 11 ൽ 2894 ാം നമ്പർ 4(1) വിജ്ഞാപന പ്രകാരം പ്ലാനറ്റ് കേരളയെ ചുമതലപ്പെടുത്തി.
- തിരുവനന്തപുരം-പാറശ്ശാല റെയിൽവെ പാത ഇരട്ടിപ്പിക്കലിന്റെ ഭാഗമായി നേമം-നെയ്യാറ്റിൻകര-ബാലരാമപുരം ടണൽ നിർമ്മാണ പദ്ധതിക്കായി ആവശ്യമായി വരുന്ന ഏകദേശം 3.6860 ഹെക്ടർ സ്ഥലത്താണ് സാമൂഹ്യ പ്രത്യാഘാത പഠനം നടത്തിയിരിക്കുന്നത്.
- തിരുവനന്തപുരം ജില്ലയിൽ നെയ്യാറ്റിൻകര താലൂക്കിൽ പള്ളിച്ചൽ വില്ലേജിലെ ബ്ലോക്ക് നമ്പർ 05 ൽ ഉൾപ്പെടുന്നതും, കാട്ടാക്കട അസംബ്ലി നിയോജക മണ്ഡലത്തിൽ ഉൾപ്പെട്ട പള്ളിച്ചൽ ഗ്രാമപഞ്ചായത്തിലെ കുരണ്ടിവിള (വാർഡ് - 16) ഉൾപ്പെടുന്ന പ്രദേശത്താണ് നിർദ്ദിഷ്ട പദ്ധതി ആസൂത്രണം ചെയ്ത് നടപ്പിലാക്കുന്നത്. പദ്ധതി പ്രദേശത്തെ 23 സർവ്വേ നമ്പറുകളിൽ ഉൾപ്പെട്ടിരിക്കുന്ന 130 സബ്ഡിവിഷനുകളിൽ ഉൾപ്പെടുന്ന 125 കുടുംബങ്ങളിലെ 169 ഭൂഉടമസ്ഥർ കൈവശം വെച്ചിരിക്കുന്ന ഏകദേശം 3.6860 ഹെക്ടർ ഭൂമിയാണ് നിർദ്ദിഷ്ട പദ്ധതിക്കായി ഏറ്റെടുക്കേണ്ടി വരുന്നത്.

- സതേൺ റെയിൽവേ, തിരുവനന്തപുരം ഡിവിഷനിലെ ഡെപ്യൂട്ടി ചീഫ് എൻജിനീയർ, അർഥനാധികാരിയും, സ്പെഷ്യൽ തഹസീൽദാർ (എൽ.എ), റെയിൽവേ യൂണിറ്റ് 2, ആറാലുംമുട്, നെയ്യാറ്റിൻകര, തിരുവനന്തപുരം ഭൂമി ഏറ്റെടുക്കൽ ഉദ്യോഗസ്ഥനാണ്.
- 2015 സെപ്തംബർ 23 ഓം തിയ്യതി കേരള സംസ്ഥാന സർക്കാർ ഭൂമി ഏറ്റെടുക്കലിൽ ന്യായമായ നഷ്ടപരിഹാരത്തിനും, സുതാര്യതക്കും, പുനരധിവാസത്തിനും, പുനസ്ഥാപനത്തിനുമുള്ള അവകാശ നിയമങ്ങളുടെ ഭാഗമായി ചട്ടങ്ങൾ രൂപീകരിക്കുകയും, സംസ്ഥാന നയം പ്രസിദ്ധീകരിക്കുകയും ചെയ്തു. ഇതനുസരിച്ച് ഭൂമി ഏറ്റെടുക്കുന്നതിന് മുമ്പായി സാമൂഹ്യ പ്രത്യാഘാത പഠനം നടത്തി സുതാര്യതയും ന്യായമായ നഷ്ടപരിഹാരവും ഉറപ്പ് നൽകാൻ സംസ്ഥാന സർക്കാർ നടപടികൾ ആരംഭിച്ചു.
- തിരുവനന്തപുരം-പാറശ്ശാല റെയിൽവേ പാത ഇരട്ടിപ്പിക്കലിന്റെ ഭാഗമായി നേമം-നെയ്യാറ്റിൻകര-ബാലരാമപുരം ടണൽ നിർമ്മാണ പദ്ധതി നടപ്പിലാക്കുന്നതിലൂടെ താഴെ പറയുന്ന ഗുണങ്ങൾ അനുഭവവേദ്യമാകുന്നതാണ്.
 - ★ സതേൺ റെയിൽവേയുടെ തിരുവനന്തപുരം ഡിവിഷനുകീഴിൽ വരുന്ന തിരുവനന്തപുരം മുതൽ കന്യാകുമാരി വരെയുള്ള റെയിൽവേ പാതയുടെ വികസനം സാധ്യമാകുന്നു.
 - ★ തിരുവനന്തപുരം മുതൽ പാറശ്ശാല വരെ നിലവിലുള്ള ഒറ്റവരി റെയിൽപാത ഇരട്ടിപ്പിക്കുന്നതിലൂടെ നിലവിൽ അനുഭവിക്കുന്ന സഞ്ചാരതടസ്സങ്ങൾ പരിഹരിക്കുന്നതിനും, റെയിൽവേ സഞ്ചാര വേഗത വർദ്ധിപ്പിക്കുന്നതിനും, ഗതാഗത തടസ്സങ്ങൾ നീക്കുന്നതിനും സാധിക്കുന്നു.
 - ★ സംസ്ഥാനത്തേയും, രാജ്യത്തിന്റേയും അടിസ്ഥാന സൗകര്യ വികസനത്തോടൊപ്പം സാമൂഹ്യ സാമ്പത്തിക വികസനവും റെയിൽ പാത വികസനത്തിലൂടെ ലക്ഷ്യമിടുന്നു.

2.3 പദ്ധതിയുടെ ബദൽസാധ്യതകളെ സംബന്ധിച്ച പഠനം

കാട്ടാക്കട അസംബ്ലി നിയോജക മണ്ഡലത്തിൽ ഉൾപ്പെട്ട പള്ളിച്ചൽ ഗ്രാമപഞ്ചായത്തിലെ കുരണ്ടിവിള (വാർഡ് - 16) ഉൾപ്പെടുന്ന പ്രദേശത്താണ് നിർദ്ദിഷ്ട തിരുവനന്തപുരം-പാറശ്ശാല റെയിൽവേ പാത ഇരട്ടിപ്പിക്കലിന്റെ ഭാഗമായുള്ള നേമം-നെയ്യാറ്റിൻകര-ബാലരാമപുരം ടണൽ നിർമ്മാണ പദ്ധതി ആസൂത്രണം ചെയ്തിരിക്കുന്നത്. സതേൺ റെയിൽവേയുടെ ഭാഗമായുള്ള തിരുവനന്തപുരം മുതൽ പാറശ്ശാല വരെയുള്ള റെയിൽവേ പാതയുടെ വികസനത്തിനും, നിലവിലെ ഒറ്റവരി പാതയിലൂടെയുള്ള ഗതാഗത തടസ്സം ഒഴിവാക്കി ഇരട്ടവരി പാത നിർമ്മിക്കുന്നതിലൂടെ തീവണ്ടി ഗതാഗതം സുഗമമാക്കുന്നതിനും വേണ്ടിയാണ് നിർദ്ദിഷ്ട പദ്ധതി വിഭാവനം ചെയ്ത് നടപ്പിലാക്കുന്നത്. നേമം-നെയ്യാറ്റിൻകര-ബാലരാമപുരം ടണൽ നിർമ്മാണ പ്രവർത്തികൾ പൂർത്തീകരിക്കുന്നതിലൂടെ തീവണ്ടി ഗതാഗത സൗകര്യങ്ങൾ കൂടുതൽ മെച്ചപ്പെടുത്തുന്നതിന് ഈ പദ്ധതിയിലൂടെ സാധിക്കുന്നതാണ്. ഇത്തരത്തിൽ കാലാനുസൃതമായ റെയിൽവേ വികസന പ്രവർത്തനങ്ങൾ നടപ്പിലാക്കുന്നതിലൂടെ ട്രെയിൻ മാർഗ്ഗമുള്ള പൊതുഗതാഗത സൗകര്യങ്ങൾ കൂടുതൽ സൗകര്യപ്രദവും, ഉപകാരപ്രദവുമാകുന്നതാണ്. ഈ ലക്ഷ്യത്തോടെയാണ് നിർദ്ദിഷ്ട വികസന പദ്ധതിക്കായി ഭൂമി

ഏറ്റെടുക്കൽ നടപടികൾ ആരംഭിച്ചിരിക്കുന്നത്. ഇത്തരത്തിൽ നിർദ്ദിഷ്ടപദ്ധതി പൂർത്തീകരിക്കുന്നതിലൂടെ സുരക്ഷിതവും, സൗകര്യപ്രദവുമായ റെയിൽവേ ഗതാഗതം ഉറപ്പാക്കുന്നതിനും ഗതാഗത തടസ്സങ്ങൾ പരിഹരിക്കുന്നതിനും, യാത്രാ സമയം കുറയ്ക്കുന്നതിനും ഈ പദ്ധതിയിലൂടെ സാധിക്കുമെന്നാണ് പൊതുജന അഭിപ്രായത്തിലൂടെയും, സാമൂഹ്യ പ്രത്യാഘാത വിലയിരുത്തൽ പഠനത്തിലൂടെയും വെളിവാക്കപ്പെടുന്നത്. സ്വകാര്യ വ്യക്തികളുടെ കൈവശമുള്ള ഭൂമി ഏറ്റെടുക്കുന്നതിലൂടെ റെയിൽ ഗതാഗതത്തിനാവശ്യമായ പശ്ചാത്തല സൗകര്യങ്ങൾ മെച്ചപ്പെടുത്തുന്നതിനും ഭൂഉടമസ്ഥർക്ക് അർഹമായ നഷ്ടപരിഹാരം ലഭിക്കുന്നതിനും സാധിക്കും.

നിർദ്ദിഷ്ട പദ്ധതി യാഥാർത്ഥ്യമാകുന്നതിലൂടെ റെയിൽ ഗതാഗത സൗകര്യങ്ങൾ മെച്ചപ്പെടുത്തുന്നതിനും, ട്രെയിനുകൾക്ക് മാർഗ്ഗതടസ്സമില്ലാതെ സഞ്ചരിക്കുന്നതിനും, അടിസ്ഥാന സൗകര്യവികസനം, സാമൂഹ്യ-സാമ്പത്തിക മേഖലയുടെ വികസനത്തിനും പ്രയോജനപ്പെടുകയും ചെയ്യും. നിർദ്ദിഷ്ട പദ്ധതി പ്രധാന വികസന ആവശ്യമായതിനാൽതന്നെ ഭൂമി ഏറ്റെടുക്കൽ പ്രക്രിയക്ക് ആവശ്യമായ എല്ലാ സഹകരണങ്ങളും നൽകുന്നതിന് ആഘാതബാധിതരായവർ തയ്യാറാണെന്നാണ് മനസ്സിലാക്കുന്നത്. മേൽ സൂചിപ്പിച്ച എല്ലാ വിലയിരുത്തലുകളും അനുസരിച്ച് പ്രസ്തുത പദ്ധതിക്കായി ഭൂമി ഏറ്റെടുത്ത് നിർമ്മാണ പ്രവർത്തനങ്ങൾ ആരംഭിക്കാവുന്നതാണ്. സ്വകാര്യ ഭൂഉടമസ്ഥർക്ക് ഏറ്റവും പരിമിതമായ പ്രത്യാഘാതം വരുന്ന തരത്തിലാണ് ബന്ധപ്പെട്ട വകുപ്പുകൾ അലൈൻമെന്റ് തയ്യാറാക്കി ഭൂമി ഏറ്റെടുക്കുന്നതിനുള്ള നടപടികൾ ആവിഷ്കരിച്ചിരിക്കുന്നത്.

സ്വകാര്യ വ്യക്തികളുടെ ഭൂമിയേയും, നിർമ്മിതികളേയും പദ്ധതിക്കായി ഭൂമി ഏറ്റെടുക്കുന്ന അവസരത്തിൽ ബാധിക്കുമെന്ന സാഹചര്യമുണ്ടെങ്കിലും, നിർദ്ദിഷ്ട നിർമ്മാണ പദ്ധതിക്കായി ഏറ്റെടുക്കേണ്ട ഭൂമി 2013 ലെ നിയമങ്ങൾക്കും, ചട്ടങ്ങൾക്കും വിധേയമായി ഏറ്റെടുക്കുന്നതിനുള്ള നടപടികൾ പുരോഗമിച്ച് വരികയും, തിരുവനന്തപുരം മുതൽ പാറശ്ശാല വരെയുള്ള റെയിൽവേ ഗതാഗതം സുഗമമാക്കുന്നതിനുള്ള മാർഗ്ഗമെന്ന നിലയിലും നിർദ്ദിഷ്ട പദ്ധതിക്കായി ഭൂമി വിട്ടുനൽകേണ്ട ഭൂഉടമസ്ഥർ പ്രത്യേക പ്രാധാന്യമർഹിക്കുന്ന ഈ വികസന പദ്ധതിക്കായി ന്യായമായ വില ലഭ്യമാക്കിയാൽ ഭൂമി വിട്ട് നൽകുന്നതിന് സമ്മതമുള്ളവർ ആയതിനാലും, നിലവിലെ ഒറ്റവരി പാതയോട് ചേർന്നുള്ള റെയിൽവേ പാത ഇരട്ടിപ്പിക്കുന്നതിനുള്ള പ്രവർത്തി ആയതിനാലും ബദൽ സാധ്യതകൾ യാതൊന്നും തന്നെ ഈ വികസന പദ്ധതിയുമായി ബന്ധപ്പെട്ട് പരിഗണിക്കേണ്ടതായി വരുന്നില്ല.

2.4 നിർമ്മാണ ഘട്ടങ്ങൾ

ഭൂമി ഏറ്റെടുക്കൽ നടപടികൾ റവന്യൂ വകുപ്പ് പൂർത്തിയാക്കുന്ന മുറയ്ക്ക് ഏറ്റെടുത്ത ഭൂമി സതേൺ റെയിൽവേക്ക് കൈമാറുകയും നേമം-നെയാറ്റിൻകര-ബാലരാമപുരം ട്രാൻസ് നിർമ്മാണ പ്രവർത്തനങ്ങൾ നടപ്പിലാക്കാവുന്നതുമാണ്.

2.5 നിർമ്മാണത്തിന്റെ സവിശേഷതകൾ

തിരുവനന്തപുരം-പാറശ്ശാല റെയിൽവേ പാത ഇരട്ടിപ്പിക്കലിന്റെ ഭാഗമായുള്ള നേമം-നെയാറ്റിൻകര-ബാലരാമപുരം ട്രാൻസ് നിർമ്മാണ പദ്ധതിയുടെ പ്രവർത്തനങ്ങൾക്കായി ഏകദേശം 3.6860 ഹെക്ടർ ഭൂമിയാണ് ഏറ്റെടുക്കേണ്ടിവരുന്നത്. പദ്ധതി നിർവ്വഹണ ചുമതല വഹിക്കുന്ന സതേൺ റെയിൽവേ സമയബന്ധിതമായി പ്രവർത്തനങ്ങൾ പൂർത്തീകരിക്കുന്നതിന് ആവശ്യമായ നടപടികൾ സ്വീകരിക്കേണ്ടതായി വരുന്നതാണ്.

നിർമ്മാണമികവിന്റെ ഭാഗമായി ആവശ്യമായി വരുന്ന നൂതന സാങ്കേതിക വിദ്യകൾ നിർമ്മാണം നടക്കുന്ന അവസരത്തിൽ പരമാവധി പ്രയോജനപ്പെടുത്താവുന്നതാണ്.

2.6 അനുബന്ധ ഭൗതിക സൗകര്യങ്ങളുടെ ആവശ്യകത

തിരുവനന്തപുരം-പാറശ്ശാല റെയിൽവെ പാത ഇരട്ടിപ്പിക്കലിന്റെ ഭാഗമായുള്ള നേമം-നെയ്യാറ്റിൻകര-ബാലരാമപുരം ടണൽ നിർമ്മാണത്തിനാണ് നിർദ്ദിഷ്ട പദ്ധതി ആസൂത്രണം ചെയ്തിരിക്കുന്നത്. ആയതിനാൽ തന്നെ അനുബന്ധമായ ഭൗതിക സൗകര്യങ്ങൾ ഒന്നും നിർമ്മിക്കേണ്ടതായി വരുന്നില്ല.

2.7 തൊഴിലാളികളുടെ ആവശ്യകത

നിർദ്ദിഷ്ട പദ്ധതി നിശ്ചിത സമയത്തിനുള്ളിൽ കാര്യക്ഷമമായി പൂർത്തീകരിക്കുന്നതിന് ആവശ്യമായ വ്യത്യസ്ത വൈദഗ്ദ്ധ്യമുള്ള മനുഷ്യശേഷി നിർവ്വഹണ ഘട്ടത്തിൽ ഉറപ്പുവരുത്തേണ്ടതും, നിശ്ചിതസമയത്ത് തന്നെ പണികൾ പൂർത്തീകരിക്കേണ്ടതുമാണ്. വികസന പ്രവർത്തികൾ നടത്തുന്നതിനായി അത്യാധുനികമായ ഉപകരണങ്ങളും, വൈദഗ്ദ്ധ്യമുള്ള എൻജിനീയർമാരും അത്യന്താപേക്ഷിതമാണ്. ആയതിനാൽ നിർമ്മാണം ആരംഭിച്ച് കഴിഞ്ഞാൽ താമസംവിനാ പദ്ധതി പൂർത്തീകരിക്കേണ്ടത് അത്യാവശ്യമാണ്. ഈ പദ്ധതിയുടെ നിർവ്വഹണ ഘട്ടത്തിൽ തദ്ദേശീയർക്കും, പുറമേനിന്നുള്ളവർക്കും തൊഴിൽ അവസരങ്ങൾ ലഭിക്കുമെന്നാണ് പ്രതീക്ഷിക്കുന്നത്.

2.8 മുൻ നടത്തിയ പഠനങ്ങൾ

തിരുവനന്തപുരം-പാറശ്ശാല റെയിൽവെ പാത ഇരട്ടിപ്പിക്കലിന്റെ ഭാഗമായുള്ള നേമം-നെയ്യാറ്റിൻകര-ബാലരാമപുരം ടണൽ നിർമ്മാണ പദ്ധതിയുമായി ബന്ധപ്പെട്ട് പ്രത്യേകമായ സാമൂഹ്യ പ്രത്യാഘാത പഠനങ്ങൾ ഒന്നും തന്നെ മുൻകാലങ്ങളിൽ നടത്തിയിട്ടില്ല. പ്ലാനറ്റ് കേരളയുടെ നേതൃത്വത്തിൽ നടത്തിയ സാമൂഹ്യ പ്രത്യാഘാത വിലയിരുത്തൽ പഠനമാണ് ഇത്തരത്തിലുള്ള ആദ്യ പഠനം.

2.9 ഉപയുക്തമായ നയങ്ങളും, നിയമങ്ങളും

തിരുവനന്തപുരം-പാറശ്ശാല റെയിൽവെ പാത ഇരട്ടിപ്പിക്കലിന്റെ ഭാഗമായുള്ള നേമം-നെയ്യാറ്റിൻകര-ബാലരാമപുരം ടണൽ നിർമ്മാണ പദ്ധതിക്കായി ഭൂമി ഏറ്റെടുക്കൽ, സുതാര്യത, പുനരധിവാസം, പുനസ്ഥാപനം എന്നിവയുമായി ബന്ധപ്പെട്ട് താഴെ പറയുന്ന നിയമങ്ങളും, ചട്ടങ്ങളും ബാധകമാകുന്നതാണ്.

- 2013 ലെ ഭൂമി ഏറ്റെടുക്കലിൽ ന്യായമായ നഷ്ടപരിഹാരത്തിനും, സുതാര്യതക്കും, പുനരധിവാസത്തിനും, പുനസ്ഥാപനത്തിനുമുള്ള അവകാശ നിയമം.
- കേരള സംസ്ഥാന സർക്കാർ 2015 ൽ പ്രാബല്യത്തിലാക്കിയ ഭൂമി ഏറ്റെടുക്കലിൽ ന്യായമായ നഷ്ടപരിഹാരത്തിനും, സുതാര്യതക്കും, പുനരധിവാസത്തിനും, പുനസ്ഥാപനത്തിനുമുള്ള അവകാശ ചട്ടങ്ങൾ
- ഭൂമി ഏറ്റെടുക്കലിൽ ന്യായമായ നഷ്ടപരിഹാരത്തിനും, സുതാര്യതക്കും, പുനരധിവാസത്തിനും, പുനസ്ഥാപനത്തിനുമുള്ള അവകാശ നിയമത്തിൽ

നിഷ്കർഷിച്ചിട്ടുള്ളതിൽ കൂടുതൽ നഷ്ടപരിഹാരമോ, പുനരധിവാസ-പുനസ്ഥാപന ആനുകൂല്യങ്ങളോ നൽകാനുള്ള 23-09-2015ാം തീയതിയിലെ ജി.ഒ.(എം.എസ്) നമ്പർ 485/2015/ ആർ.ഡി. അനുസരിച്ച് സംസ്ഥാന സർക്കാർ ആവിഷ്കരിച്ച നയരേഖ.

- 29-12-2017ാം തീയതിയിലെ ജി.ഒ.(എം.എസ്) നമ്പർ 448/2017/ ആർ.ഡി. ഉത്തരവ് പ്രകാരമുള്ള സംസ്ഥാന സർക്കാരിന്റെ പുനരധിവാസ-പുനസ്ഥാപന പാക്കേജ്.
- 2005 ലെ വിവരാവകാശ നിയമം
- വൈകല്യങ്ങളുള്ള വ്യക്തികളുടെ അവകാശങ്ങൾ സംബന്ധിച്ച 2016 ലെ ആക്ട്.

വിവരാവകാശ നിയമം 2005

പൗരൻമാരെ ശാക്തീകരിക്കുക, ഭരണത്തിൽ സുതാര്യതയും, ഉത്തരവാദിത്വവും ഉറപ്പാക്കുക, അഴിമതികൾ തടയുക എന്നിവയിലൂടെ ജനാധിപത്യ പ്രക്രിയ കൂടുതൽ ശക്തവും ജനകേന്ദ്രീകൃതവും ആക്കുന്നതിനുവേണ്ടിയാണ് 2005 ൽ വിവരാവകാശ നിയമം പ്രാബല്യത്തിൽ വന്നത്. ജനാധിപത്യ സംവിധാനങ്ങൾ കാര്യക്ഷമമായി പ്രവർത്തിക്കുന്നതിന് വിവരങ്ങൾ അറിവുള്ള ഒരു പൗരസമൂഹം അത്യന്താപേക്ഷിതമാണ്. പൗരൻമാർക്ക് സർക്കാരുകളുടെ പ്രവർത്തനങ്ങളെ സംബന്ധിച്ച് അറിവ് നൽകുന്നതിനുള്ള ഏറ്റവും കാര്യക്ഷമമായ ഒരു നിയമമാണിത്.

വൈകല്യമുള്ള വ്യക്തികൾക്കുള്ള അവകാശങ്ങൾ സംബന്ധിച്ച നിയമം 2016

വൈകല്യമുള്ള വ്യക്തികൾക്കുള്ള അവകാശങ്ങൾ സംബന്ധിച്ച 2016 ലെ നിയമം ഇത്തരം വ്യക്തികളെ സാമൂഹ്യമായും, സാമ്പത്തികമായും ശാക്തീകരിക്കുക എന്ന ലക്ഷ്യത്തോടെയാണ് നിലവിൽ വന്നത്. വൈകല്യമുള്ളവരുടെ സമത്വവും, പങ്കാളിത്തവും പ്രോത്സാഹിക്കുക എന്നത് ഒരു വശത്തും, മറുവശത്ത് വിവേചനങ്ങളെ നിയമം മൂലം ഇല്ലായ്മ ചെയ്യുക എന്നതും ഈ ആക്ടിന്റെ പ്രത്യേകതയാണ്.

അദ്ധ്യായം - 3

സാമൂഹ്യ പ്രത്യാഘാത വിലയിരുത്തൽ പഠന സമീപനങ്ങളും, രീതിശാസ്ത്രങ്ങളും

3.1 പശ്ചാത്തലം

തിരുവനന്തപുരം ജില്ലാ കളക്ടറുടെ 07-02-2017 ഓം തീയതിയിലെ K6-89903/16 നമ്പർ ഉത്തരവുപ്രകാരം തിരുവനന്തപുരം ജില്ലയിലും, തുടർന്ന് റവന്യൂ പ്രിൻസിപ്പൽ സെക്രട്ടറിയുടെ 10-03-2020 ഓം തീയതിയിലെ GO(Rt) No. 982/2020/RD ഓം നമ്പർ ഉത്തരവുപ്രകാരം കേരള സംസ്ഥാനത്തിലും സാമൂഹ്യ പ്രത്യാഘാത വിലയിരുത്തൽ പഠന യൂണിറ്റായി പ്ലാനറ്റ് കേരളയെ അംഗീകരിക്കുകയും, 2022 ആഗസ്റ്റ് മാസം 26 ഓം തീയതിയിലെ അസാധാരണ ഗസറ്റ് വാല്യം 11 ൽ 2894 വിജ്ഞാപന പ്രകാരം തിരുവനന്തപുരം-പാറശ്ശാല റെയിൽവെ പാത ഇരട്ടിപ്പിക്കലിന്റെ ഭാഗമായി നേമം-നെയാറ്റിൻകര-ബാലരാമപുരം ടൺ നിർമ്മാണ പദ്ധതി നടപ്പിലാക്കുന്നതിനുള്ള സാമൂഹ്യ പ്രത്യാഘാത വിലയിരുത്തൽ പഠനം നടത്തുന്നതിനായി പ്ലാനറ്റ് കേരളയെ ചുമതലപ്പെടുത്തി ഉത്തരവാകുകയും ചെയ്തു.

ഭൂമി ഏറ്റെടുക്കൽ പ്രക്രിയയുടെ ഫലമായി ഭൂമി, നിർമ്മിതികൾ, ആഘാതബാധിതരായ വ്യക്തികൾ, കുടുംബങ്ങൾ, പൊതു-സ്വകാര്യ സ്വത്വഹകർ എന്നിവക്കുണ്ടാകുന്ന സാമൂഹ്യ പ്രത്യാഘാതങ്ങൾ എന്തൊക്കെയാണെന്ന് പഠനം നടത്തി സാമൂഹ്യ പ്രത്യാഘാത നിർവ്വഹണ പ്ലാൻ തയ്യാറാക്കി സമുചിത സർക്കാരിൽ സമർപ്പിക്കുക എന്ന ലക്ഷ്യത്തോടെയാണ് ഈ പഠനപ്രക്രിയ നടത്തുന്നത്. ഈ പഠന പ്രക്രിയയുടെ ഭാഗമായി പ്രാഥമിക, ദ്വിതീയ വിവരങ്ങൾ ബന്ധപ്പെട്ട വ്യക്തികൾ, കുടുംബങ്ങൾ, സ്ഥാപനങ്ങൾ എന്നിവയിൽനിന്നും വ്യവസ്ഥാപിതമായ രീതിയിൽ ശേഖരിച്ചാണ് പഠന പ്രക്രിയ പൂർത്തീകരിച്ചിരിക്കുന്നത്. ഇതിനാവശ്യമായ ചോദ്യാവലി തയ്യാറാക്കി, ആഘാതബാധിതരായ വ്യക്തികൾ, കുടുംബങ്ങൾ, സ്ഥാപനങ്ങൾ എന്നിവയെ നേരിട്ട് സമീപിച്ച് വിവരങ്ങൾ ശേഖരിക്കുന്ന രീതിയാണ് അവലംബിച്ചത്. കൂടാതെ കേന്ദ്രീകൃത സംഘ ചർച്ചകൾ സംഘടിപ്പിച്ച് വിവരങ്ങളും, അഭിപ്രായങ്ങളും ശേഖരിക്കുന്നതിനും ആവശ്യമായ നടപടികൾ സ്വീകരിച്ചിട്ടുണ്ട്.

3.2 സാമൂഹ്യ പ്രത്യാഘാത വിലയിരുത്തൽ പഠനവും സാമൂഹ്യ പ്രത്യാഘാത നിർവ്വഹണ പ്ലാൻ തയ്യാറാക്കലും.

ഭൂമിയും വസ്തുവഹകളും ഏറ്റെടുക്കേണ്ടിവരികയും ആയത് ജനങ്ങളുടെ ഭൗതികവും, സാമ്പത്തികവുമായ സുസ്ഥിരതക്ക് ആഘാതം ഏൽപ്പിക്കുകയും ചെയ്യുന്ന അവസരത്തിൽ സാമൂഹ്യ പ്രത്യാഘാത പഠന വിലയിരുത്തൽ നടത്തി പുനരധിവാസ കർമ്മപദ്ധതി ആസൂത്രണം ചെയ്യേണ്ടത് ആവശ്യമാണ്. ഭൂമി ഏറ്റെടുക്കുന്നതിന് മുമ്പുള്ള അതേ അവസ്ഥയിലോ കൂടുതൽ മെച്ചപ്പെട്ട തരത്തിലോ ആഘാതബാധിതരായ ജനങ്ങളുടെ ഉപജീവനോപാധികൾ പുനസ്ഥാപിക്കുന്നതിനുള്ള പദ്ധതികളാണ് പുനരധിവാസ കർമ്മപദ്ധതിയിൽ ഉൾപ്പെടുത്തി നടപ്പിലാക്കേണ്ടത്. ഇത്തരത്തിലുള്ള ആവശ്യകതകൾ മുന്നിൽക്കണ്ടാണ് സാമൂഹ്യ പ്രത്യാഘാത പഠന വിലയിരുത്തൽ സംഘം റിപ്പോർട്ടുകൾ തയ്യാറാക്കുന്നതിനുള്ള മുന്നൊരുക്കങ്ങൾ നടത്തിയത്. പ്രധാനമായും നടത്തിയ മുന്നൊരുക്കങ്ങൾ താഴെ പറയുന്നവയാണ്.

- (i) പദ്ധതിയുടെ സാമൂഹ്യ സാമ്പത്തിക പ്രത്യാഘാതങ്ങളെ സംബന്ധിച്ച വിവരശേഖരണം

- (ii) ബന്ധപ്പെട്ട ഉദ്യോഗസ്ഥർ, തദ്ദേശസ്ഥാപന പ്രതിനിധികൾ, ആഘാതബാധിതർ, പൊതുജനങ്ങൾ എന്നിവരുമായുള്ള ചർച്ചകളും, ആശയവിനിമയവും
- (iii) 2013 ൽ നിലവിലുണ്ടായിരുന്ന ഭൂമി ഏറ്റെടുക്കലിൽ ന്യായമായ നഷ്ടപരിഹാരത്തിനും, സുതാര്യതയ്ക്കും, പുനരധിവാസത്തിനും, പുനസ്ഥാപനത്തിനുമുള്ള അവകാശ നിയമങ്ങളും അനുബന്ധ ചട്ടങ്ങളും വായിച്ച് മനസ്സിലാക്കുക.
- (iv) ഉത്തരവാദിത്വങ്ങൾ പങ്കുവെക്കലും ഏറ്റെടുക്കലും.

മാതൃക 3.1 സാമൂഹ്യപ്രത്യാഘാത പഠന സമീപനവും രീതിശാസ്ത്രവും

<p>ഘട്ടം - I</p> <p>പഠന മുന്നൊരുക്കങ്ങൾ</p>	<p>അവലോകനം-പഠനം-ചർച്ചകൾ</p> <ul style="list-style-type: none"> ♦ റവന്യൂ, പൊതുമരാമത്ത് വകുപ്പ് ഉദ്യോഗസ്ഥരുമായുള്ള ചർച്ച ♦ സംയുക്ത സ്ഥലപരിശോധന ♦ ബന്ധപ്പെട്ട നിയമങ്ങൾ, ചട്ടങ്ങൾ പഠനം ♦ അനുബന്ധ നിയമങ്ങളുടെ പഠനം ♦ അനുബന്ധ രേഖകൾ കണ്ടെത്തൽ, പഠനം ♦ വാർഡ് കൗൺസിലർമാരുമായി ചർച്ച 	<p>ഫീൽഡ് തല പ്രവർത്തനങ്ങൾ</p> <ul style="list-style-type: none"> ♦ ദ്വിതീയവിവര ശേഖരണം-വില്ലേജ് ഓഫീസ് ♦ ചോദ്യാവലി തയ്യാറാക്കൽ ♦ വിവരശേഖരണത്തിനുള്ള സംഘാടനങ്ങളെ നിജപ്പെടുത്തൽ ♦ സംഘാടനങ്ങളുള്ള പരിശീലനം
<p>ഘട്ടം - II</p> <p>സാമൂഹ്യ പ്രത്യാഘാത പഠനം</p>	<p>ഫീൽഡ് തല സ്ഥിതിവിവര ശേഖരണം</p> <ul style="list-style-type: none"> ♦ ആഘാതബാധിതരുടെ സ്ഥിതിവിവര ശേഖരണം ♦ സാമൂഹ്യ-സാമ്പത്തിക വിവര ശേഖരണം ♦ നേരിട്ടുള്ള അഭിമുഖം ♦ പൊതുജനങ്ങളുമായുള്ള ആശയവിനിമയം ♦ കേന്ദ്രീകൃത സംഘ ചർച്ചകൾ ♦ വകുപ്പ് ഉദ്യോഗസ്ഥരുമായുള്ള ചർച്ചകൾ 	<p>നടത്തിപ്പ് ക്രമീകരണങ്ങൾ</p> <ul style="list-style-type: none"> ♦ നിയമ-ചട്ട-മാർഗ്ഗനിർദ്ദേശങ്ങളുടെ അവലോകനം ♦ വകുപ്പ് ഉദ്യോഗസ്ഥരുമായുള്ള പുനരധിവാസ കർമ്മപദ്ധതി തയ്യാറാക്കൽ ചർച്ചകൾ ♦ ഉള്ളടക്ക വിശകലനം ♦ ഫീൽഡ് പ്രവർത്തന ആസൂത്രണം, സ്ഥിതിവിവര ശേഖരണം, വിശകലനം ♦ സാമൂഹ്യ പ്രത്യാഘാത കരട് റിപ്പോർട്ട് തയ്യാറാക്കൽ
<p>ഘട്ടം - III</p> <p>പഠനാനന്തരം</p>	<p>വിവര വിശകലനവും റിപ്പോർട്ടും</p> <ul style="list-style-type: none"> ♦ സ്ഥിതിവിവര ക്രോഡീകരണം-വിശകലനം ♦ പട്ടിക തയ്യാറാക്കൽ ♦ പഠന റിപ്പോർട്ടിന്റെ അന്തിമരൂപരേഖ തയ്യാറാക്കൽ ♦ സ്ഥിതിവിവര ഫല വിശകലനം ♦ കേന്ദ്രീകൃത സംഘ ചർച്ചകൾ ♦ കരട് റിപ്പോർട്ട് സമർപ്പണവും പ്രസിദ്ധീകരണവും 	<p>പഠന റിപ്പോർട്ടിൻമേലുള്ള ചർച്ചകൾ</p> <ul style="list-style-type: none"> ♦ കരട് പഠന റിപ്പോർട്ട് അവതരണം ♦ പ്രാദേശിക ഗവൺമെന്റ് പ്രതിനിധികളുമായുള്ള ചർച്ചകൾ ♦ ഉദ്യോഗസ്ഥരുമായുള്ള ചർച്ചകൾ ♦ പബ്ലിക് ഹിയറിംഗ് സംഘാടനം ♦ അഭിപ്രായങ്ങളും, നിർദ്ദേശങ്ങളും സ്വീകരിക്കൽ, പരിഗണിക്കൽ ♦ അന്തിമ റിപ്പോർട്ട് തയ്യാറാക്കി സമർപ്പിക്കൽ

മാതൃക 3.1. സാമൂഹ്യ പ്രത്യാഘാത പഠന വിലയിരുത്തിനായി അവലംബിച്ച സമീപനങ്ങളും, രീതിശാസ്ത്രങ്ങളും, നടപടി ക്രമങ്ങളുമാണ് വിശദമായി ചുവടെ പ്രതിപാദിച്ചിരിക്കുന്നത്.

- ബന്ധപ്പെട്ട സ്ഥാപനങ്ങളിൽ നിന്നുമുള്ള ദ്വിതീയ വിവര ശേഖരണം
- അനുയോജ്യമായ വിവരങ്ങളും, പ്രമാണങ്ങളും, റിപ്പോർട്ടുകളും പഠന വിധേയമാക്കൽ
- പദ്ധതി പ്രദേശ സന്ദർശനവും ജനപ്രതിനിധികളും, പൊതുജനങ്ങളുമായുള്ള ആശയവിനിമയവും
- ആഘാതബാധിതരായ വ്യക്തികളുടേയും, കുടുംബങ്ങളുടേയും, വസ്തുവഹകളുടെയും കണക്കെടുപ്പും, വിവരശേഖരണവും
- സാമൂഹ്യ സാമ്പത്തിക സ്ഥിതിവിവരങ്ങളുടെ വിശകലനം
- പദ്ധതി പ്രദേശത്തെ ആഘാതബാധിതരായ ജനങ്ങളുമായുള്ള അഭിമുഖങ്ങളും, ചർച്ചയും
- പദ്ധതി പ്രദേശത്തെ പൊതു ജനങ്ങളുമായുള്ള അഭിമുഖങ്ങളും, ചർച്ചയും
- സാമൂഹ്യ പ്രത്യാഘാത പഠന വിലയിരുത്തൽ റിപ്പോർട്ടിന്റെ കരട് രൂപം തയ്യാറാക്കലും, പ്രസിദ്ധീകരണവും.
- പബ്ലിക് ഹിയറിംഗ്
- അന്തിമ റിപ്പോർട്ട് തയ്യാറാക്കി അനുബന്ധ രേഖകൾ സഹിതം സമർപ്പിക്കൽ

3.3 ഡെസ്ക് റിസേർച്ച്

ഭൂമി ഏറ്റെടുക്കൽ നിയമവുമായി ബന്ധപ്പെട്ട ആവശ്യമായ രേഖകൾ പഠന സംഘം പരിശോധിച്ച് വിശകലനം ചെയ്യുകയും, സാമൂഹ്യ പ്രത്യാഘാത വിലയിരുത്തൽ പഠനവുമായി ബന്ധപ്പെട്ടുള്ള ഇതര പഠന റിപ്പോർട്ടുകൾ പരാമർശിക്കുകയും പഠനവിഷയമാക്കുകയും ചെയ്തു.

3.4 സാമൂഹ്യ പ്രത്യാഘാത പഠന വിലയിരുത്തൽ സംഘം

പ്ലാനറ്റ് കേരളയുടെ എക്സിക്യൂട്ടീവ് ഡയക്ടറും, സാമൂഹ്യ പ്രത്യാഘാത പഠന വിലയിരുത്തൽ യൂണിറ്റിന്റെ ചെയർമാനുമായ ശ്രീ. ആന്റണി കുഞ്ഞിന്റെ നേതൃത്വത്തിലുള്ള സാമൂഹ്യ പ്രത്യാഘാത പഠന വിലയിരുത്തൽ സംഘമാണ് നിർദ്ദിഷ്ട പദ്ധതി സംബന്ധിച്ച പഠനം നടത്തിയത്. സാമൂഹ്യ, വികസന രംഗങ്ങളിൽ പ്രവർത്തി പരിചയമുള്ളവരും, സാമൂഹ്യ - സാമ്പത്തിക സ്ഥിതിവിവര ശേഖരണത്തിൽ പ്രാവീണ്യമുള്ളവരുമായ എട്ട് അംഗങ്ങൾ ഉൾക്കൊള്ളുന്ന ഒരു പഠനസംഘമാണ് പ്രാദേശീകമായ തലത്തിൽ ഭൂഉടമസ്ഥരിൽ നിന്നും വിവരങ്ങൾ ശേഖരിച്ച് ക്രോഡീകരിച്ചത്. ലഭ്യമായ സ്ഥിതിവിവരങ്ങൾ വിശകലനം ചെയ്യുന്നതിനും റിപ്പോർട്ട് തയ്യാറാക്കുന്നതിനുമായി വികസന രംഗത്ത് ഗവേഷണ പഠനങ്ങൾ നടത്തുന്ന വ്യക്തികളുടെ സേവനങ്ങളും ഈ പഠനത്തിനായി വിനിയോഗിച്ചു. ആവശ്യമായ സന്ദർഭങ്ങളിലെല്ലാം റവന്യൂ, സതേൺ റെയിൽവേ തിരുവനന്തപുരം ഡിവിഷൻ ഉദ്യോഗസ്ഥരുടെ സേവനങ്ങൾ കൃത്യമായി ലഭിച്ചതിനാൽ പഠന പ്രക്രിയ തടസ്സമില്ലാതെ

സമയബന്ധിതമായി പൂർത്തീകരിക്കാൻ സാധിച്ചു. പഠനസംഘത്തിൽ ഉൾപ്പെട്ടവരുടെ പേരുവിവരങ്ങളാണ് ചുവടെ ചേർത്തിരിക്കുന്നത്:

പട്ടിക 3.1 പഠന വിലയിരുത്തൽ സംഘം			
നമ്പർ	പേര്	വിദ്യാഭ്യാസവും സ്ഥാനപ്പേരും	പ്രവർത്തി പരിചയം
1	ആന്റണി കുറുപ്പൻ	രാഷ്ട്രമീമാംസയിലും, സാമൂഹ്യശാസ്ത്രത്തിലും ബിരുദാനന്തര ബിരുദം, കമ്മ്യൂണിറ്റി ഡവലപ്മെന്റിൽ അന്താരാഷ്ട്ര ഡിപ്ലോമ, സാമൂഹ്യ പ്രത്യാഘാത വിലയിരുത്തൽ പഠന യൂണിറ്റ് ചെയർമാൻ	വികസന രംഗത്ത് 27 വർഷത്തെ പരിചയം
2	ജയകുമാർ. എൽ	സാമൂഹ്യശാസ്ത്രത്തിൽ ബിരുദം പഠന സംഘം ലീഡർ	വികസന രംഗത്ത് 26 വർഷത്തെ പരിചയം
3	അരവിന്ദ് എ.എം	ബിരുദാനന്തര ബിരുദം പഠന സംഘാഗം	വികസന രംഗത്ത് 2 വർഷത്തെ പരിചയം
4	ആനി എസ് വിമൽ	ബിരുദം പഠന സംഘാഗം	വികസന രംഗത്ത് 1 വർഷത്തെ പരിചയം
5	സൗമ്യ എ	ബിരുദം പഠന സംഘാഗം	വികസന രംഗത്ത് 1 വർഷത്തെ പരിചയം
6	അഞ്ജലി എസ് സുരേഷ്	ബിരുദാനന്തര ബിരുദം പഠന സംഘാഗം	വികസന രംഗത്ത് 1 വർഷത്തെ പരിചയം
7	രാധു ആർ. ബി	ബിരുദാനന്തര ബിരുദം പഠന സംഘാഗം	വികസന രംഗത്ത് 1 വർഷത്തെ പരിചയം
8	ശ്രീദേവി ജെ.എസ്	ബിരുദം പഠന സംഘാഗം	വികസന രംഗത്ത് 1 വർഷത്തെ പരിചയം

3.5 ദ്വിതീയ വിവര ശേഖരണം

സാമൂഹ്യ പ്രത്യാഘാത പഠന വിലയിരുത്തലിനായി വ്യത്യസ്തങ്ങളായ ദ്വിതീയ വിവരങ്ങൾ ബന്ധപ്പെട്ട സ്ഥാപനങ്ങളിൽനിന്നും ശേഖരിക്കുകയും, പഠന വിധേയമാക്കുകയും, പ്രസക്തമായ കാര്യങ്ങൾ റിപ്പോർട്ടിൽ ഉൾക്കൊള്ളിക്കുകയും ചെയ്തിട്ടുണ്ട്. ഇത്തരത്തിൽ ശേഖരിച്ച വിവരങ്ങൾ പ്രാദേശിക തലത്തിൽ ആഘാതബാധിതരായവരിൽ നിന്നും ശേഖരിച്ച പ്രഥമവിവരങ്ങളുമായി ഒത്തുനോക്കുകയും പരസ്പര പൂരകങ്ങളാണെന്ന് ബോധ്യപ്പെടുകയും ചെയ്തിട്ടുള്ളതാണ്. ആഘാതബാധിതമായ പ്രദേശത്തെ ഭൗതിക, സാമൂഹ്യ, സാമ്പത്തിക, സാംസ്കാരിക സ്ഥിതിയെക്കുറിച്ച് വ്യക്തമായ മുന്നറിവ് നൽകുന്നതായിരുന്നു ലഭ്യമായ ദ്വിതീയ വിവരങ്ങൾ.

3.6 പദ്ധതിപ്രദേശ സന്ദർശനവും, വിവരങ്ങൾ നൽകലും

വിശദമായ സാമൂഹ്യ പ്രത്യാഘാത പഠന വിലയിരുത്തൽ നടത്തുന്നതിന് മുന്നോടിയായി പദ്ധതി പ്രദേശം സന്ദർശിക്കുകയും, പ്രാരംഭമായി സാമൂഹ്യ സാമ്പത്തിക സ്ഥിതിവിവരങ്ങളുടെ മാതൃക ശേഖരിക്കുകയും ചെയ്തു. മാതൃകാ സ്ഥിതിവിവര ശേഖരണത്തിൽ ഏതാനും പേരിൽനിന്നുമായി വിവരങ്ങൾ ശേഖരിക്കുകയും അവരുടെ പ്രതികരണം ആരായുകയും ചെയ്തു. ലഭ്യമായ പ്രതികരണങ്ങളുടേയും, ആവശ്യകതയുടേയും അടിസ്ഥാനത്തിൽ ചോദ്യാവലിയിൽ ആവശ്യമായ മാറ്റങ്ങൾ വരുത്തി പൂർണ്ണതോതിലുള്ള വിവരശേഖരണം നടത്തുകയും ചെയ്തു. പഠനവുമായി ബന്ധപ്പെട്ട് നടത്തിയ പ്രധാന പ്രവർത്തനങ്ങളാണ് പട്ടിക 3.2 ൽ വിവരിച്ചിരിക്കുന്നത്:

പട്ടിക 3.2		
നമ്പർ	തീയതി	പഠന പ്രവർത്തനങ്ങളുടെ വിവരങ്ങൾ
1	02-09-2022	ഡെപ്യൂട്ടി കളക്ടർ (എൽ.എ) ഓഫീസ്, സ്പെഷ്യൽ തഹസീൽദാർ (എൽ.എ), റെയിൽവേ യൂണിറ്റ് 2, ആറാലുംമൂട്, നെയ്യാറ്റിൻകര, തിരുവനന്തപുരം എന്നിവിടങ്ങളിൽ നിന്നും ആവശ്യമായ രേഖകളുടെ ശേഖരണം
2	05-09-2022	പള്ളിച്ചൽ വില്ലേജ് ഓഫീസ് സന്ദർശനം
3	05-09-2022	ഫീൽഡ് സന്ദർശനം, പദ്ധതി പ്രദേശത്തെ ജനങ്ങളുമായുള്ള കൂടിക്കാഴ്ചയും ചർച്ചകളും.
4	06-09-2022	ഫീൽഡ്തല പ്രവർത്തനങ്ങളുടെ സംഘാടനം
5	07-09-2022	ഫീൽഡ്തല സർവ്വേ ആരംഭം
6	11-09-2022	ആഘാത ബാധിതരായ വ്യക്തികളുമായുള്ള കൂടിക്കാഴ്ചയും ചർച്ചകളും
7	19-10-2022	ഫീൽഡ്തല സർവ്വേയുടെ ക്രോഡീകരണം
8	26-10-2022	കരട് റിപ്പോർട്ട് പ്രസിദ്ധീകരണം
9	10-11-2022	പബ്ലിക് ഹിയറിംഗ്: രാവിലെ 11 മണിക്ക്
10		അന്തിമ റിപ്പോർട്ട് തയ്യാറാക്കൽ
11		അന്തിമ റിപ്പോർട്ട് സമർപ്പണം

പദ്ധതി പ്രദേശവും, ആഘാതബാധിതരായ വ്യക്തികളേയും, കുടുംബങ്ങളേയും കണ്ടെത്തിയതിന്റെ അടിസ്ഥാനത്തിൽ 2022 സെപ്റ്റംബർ, ഒക്ടോബർ മാസങ്ങളിൽ പ്രാഥമിക വിവരങ്ങൾ ബന്ധപ്പെട്ടവരിൽനിന്നും നേരിട്ട് ശേഖരിക്കുകയും ലഭിച്ച വിവരങ്ങൾ 2022 ഒക്ടോബർ മാസത്തിൽ ക്രോഡീകരിക്കുകയും 2022 ഒക്ടോബർ 26 ന് സാമൂഹ്യ പ്രത്യാഘാത പഠന വിലയിരുത്തൽ റിപ്പോർട്ടിന്റെ കരട് പ്രസിദ്ധീകരിക്കുകയും ചെയ്തു. തുടർന്ന് 2013 ലെ ആക്ടിലും, ചട്ടത്തിലും പ്രതിപാദിച്ചിരിക്കുന്നതനുസരിച്ചുള്ള പബ്ലിക് ഹിയറിംഗ് 2022 നവംബർ

മാസം 10ാം തിയ്യതി വ്യാഴാഴ്ച രാവിലെ 11 മണിക്ക് മുതുവല്ലൂർകോണം സി.എസ്.ഐ. പാരിഷ് ഹാളിൽ വെച്ച് കോവിഡ് 19 രോഗവ്യാപനം തടയുന്നതിനായി സർക്കാർ നിർദ്ദേശിച്ചിട്ടുള്ള മാനദണ്ഡങ്ങൾ പൂർണ്ണമായി പാലിച്ചുകൊണ്ട് നടത്താൻ തിരുമാനിച്ചു.

3.7 സാമൂഹ്യ സാമ്പത്തിക സ്ഥിതിവിവര ശേഖരണം

പ്രാദേശികതലത്തിൽ സാമൂഹ്യ സാമ്പത്തിക സ്ഥിതിവിവര ശേഖരണം നടത്തുന്നതിനായി സർക്കാർ വിജ്ഞാപനത്തിൽ പ്രതിപാദിച്ചിരിക്കുന്ന ആഘാതബാധിതരായ വ്യക്തികളുടേയും, കുടുംബങ്ങളുടേയും, സ്ഥാപനങ്ങളുടേയും ഭൂരേഖ സംബന്ധിച്ച വിവരങ്ങളായ തണ്ടപ്പേർ നമ്പർ, സർവ്വേ നമ്പർ, ഭൂവിസ്തൃതി എന്നിങ്ങനെയുള്ള വിവരങ്ങളിൽ ലഭ്യമായവ ശേഖരിക്കുകയും പ്രാദേശിക തലത്തിൽ സാമൂഹ്യ സാമ്പത്തിക സ്ഥിതിവിവര ശേഖരണം നിയതമായ ചോദ്യാവലിയുടെ സഹായത്തോടെ ആരംഭിക്കുകയും ചെയ്തു, (ചോദ്യാവലി അനുബന്ധം 2 ഉള്ളടക്കം ചെയ്തിരിക്കുന്നു) ആഘാതബാധിതരായ വ്യക്തികളെ നേരിൽ കണ്ട് വിവരങ്ങൾ ശേഖരിക്കുന്ന രീതിയാണ് അവലംബിച്ചത്.

ആഘാതബാധിതരായ വ്യക്തികളെ സംബന്ധിച്ച വിവരങ്ങളായ ഭൂമിയുടെ തരം, നിർമ്മിതിയുടെ തരം, സാമൂഹ്യ സ്ഥിതി മനസ്സിലാക്കുന്നതിനായി കുടുംബത്തിന്റെ വ്യക്തിവിവരങ്ങൾ, ഉടമസ്ഥനോ, വാടകക്കാരനോ എന്ന് തിരിച്ചറിയുന്നതിനായി പ്രമാണത്തിന്റെ പകർപ്പുകൾ, തൊഴിൽ, വരുമാനം, ചെലവ്, വീട്ടിലെ മുതലുകൾ, വാണിജ്യ, വ്യവസായ, സ്വയംതൊഴിൽ സംരംഭങ്ങൾ സംബന്ധിച്ച വിവരങ്ങൾ എന്നിങ്ങനെ നിരവധിയായ വിവരങ്ങൾ ചോദ്യാവലിയുടെ സഹായത്തോടെ ശേഖരിക്കുകയും അവരുടെ മുഖ്യമായ നിർദ്ദേശങ്ങൾ പ്രത്യേകമായി ചോദ്യാവലിയുടെ അനുബന്ധമായി രേഖപ്പെടുത്തുകയും ചെയ്തു. ചോദ്യാവലി പൂരിപ്പിക്കുന്നതിന് മുന്നോടിയായി ഉടമസ്ഥനെ തിരിച്ചറിയുന്നതിനായി പ്രമാണത്തിന്റെ പകർപ്പ്, നികുതിശീട്ട്, ആധാർ കാർഡ്, റേഷൻ കാർഡ്, വോട്ടർ തിരിച്ചറിയൽ കാർഡ് എന്നിങ്ങനെയുള്ള രേഖകളിൽ ലഭ്യമായവയുടെ പകർപ്പ് കാണുകയും ബോധ്യപ്പെടുകയും ചെയ്തിട്ടുണ്ട്.

3.8 സ്ഥിതിവിവര ക്രോഡീകരണവും, പരിശോധനയും

വിശകലനത്തിനും, വിലയിരുത്തലിനുമായി ശേഖരിച്ച മുഴുവൻ സ്ഥിതിവിവരങ്ങളും ക്രോഡീകരിക്കുകയും, ആവശ്യമായ പരിശോധനകൾ നടത്തുകയും ചെയ്തു. കൂടാതെ ലഭിക്കാതിരുന്ന വിവരങ്ങളിൽ ലഭ്യമായവ സമയാസമയങ്ങളിൽ ശേഖരിച്ച് സ്ഥിതിവിവരങ്ങൾ പരിഷ്കരിക്കുകയും ചെയ്തു. സ്ഥിതിവിവരങ്ങളിൽ പിഴവുകൾ സംഭവിക്കാതിരിക്കാൻ ആവശ്യമായ മുൻ കരുതലുകൾ സംഘാഗങ്ങൾ എടുത്തിരുന്നു.

3.9 സ്ഥിതിവിവര വിശകലനവും, റിപ്പോർട്ട് തയ്യാറാക്കലും

ശേഖരിച്ച മുഴുവൻ സ്ഥിതിവിവരങ്ങളും വ്യത്യസ്ത മാനദണ്ഡങ്ങളുടെ അടിസ്ഥാനത്തിൽ വിശകലനം ചെയ്ത് അന്തിമമായ അനുമാനങ്ങളിൽ എത്തിച്ചേരുകയും അവ സാമൂഹ്യ പ്രത്യാഘാത വിശകലന റിപ്പോർട്ട് തയ്യാറാക്കുന്നതിന് ഉപയോഗിക്കുകയും ചെയ്തു.

3.10 പൊതുസമൂഹവുമായുള്ള പര്യാലോചന/പബ്ലിക് ഹിയറിംഗ്

നിർദ്ദിഷ്ട വികസന പദ്ധതിയെക്കുറിച്ചും ആയതിന്റെ ഗുണദോഷങ്ങളെ സംബന്ധിച്ചും ആഘാതബാധിതരും, പൊതുസമൂഹവുമായും പര്യാലോചനകൾ നടത്തുന്നതിനായി

അഭിമുഖങ്ങളും ചർച്ചകളും നടത്തുകയും ജനാഭിപ്രായവും, ആഘാതബാധിതരുടെ ആവശ്യങ്ങളും, പ്രതീക്ഷിക്കുന്ന നഷ്ടപരിഹാരവും മനസ്സിലാക്കാൻ സാധിക്കുകയും ചെയ്തിട്ടുണ്ട്. കൂടാതെ സ്ത്രീകളുടെ കാഴ്ചപ്പാടുകളും ആവശ്യങ്ങളും, പ്രത്യാഘാതത്തിന്റെ തോത് കുറയ്ക്കുന്നതിനുള്ള നിർദ്ദേശങ്ങളും സ്വീകരിച്ചിട്ടുണ്ട്.

ഭൂമി ഏറ്റെടുക്കുന്നതുമായി ബന്ധപ്പെട്ട് 2013 ലെ നിയമത്തിൽ അനുശാസിക്കുന്ന തരത്തിലുള്ള പബ്ലിക് ഹിയറിംഗ് 2022 നവംബർ മാസം 10ാം തീയതി വ്യാഴാഴ്ച രാവിലെ 11 മണിക്ക് മുതുവല്ലൂർകോണം സി.എസ്.ഐ. പാർഷ് ഹാളിൽ വെച്ച് കോവിഡ് 19 രോഗവ്യാപനം തടയുന്നതിനായി സർക്കാർ നിർദ്ദേശിച്ചിട്ടുള്ള മാനദണ്ഡങ്ങൾ പൂർണ്ണമായി പാലിച്ചുകൊണ്ട് നടത്തുകയും നിർദ്ദിഷ്ട പദ്ധതിയെ സംബന്ധിച്ച് നടത്തിയ സാമൂഹ്യ പ്രത്യാഘാത പഠനത്തിൽനിന്ന് ലഭിച്ച വിവരങ്ങളും, അറിവുകളും ആഘാതബാധിതരുമായി പങ്കുവെക്കുകയും, കരട് റിപ്പോർട്ടിന്റെ പ്രസക്ത ഭാഗങ്ങൾ അവതരിപ്പിക്കുകയും ചെയ്തു. ഭൂമി ഏറ്റെടുക്കൽ, നഷ്ടപരിഹാരം, വരുമാനവും, ഉപജീവന സാധ്യതകളും വീണ്ടെടുക്കൽ, തൊഴിൽ വർദ്ധനവ്, വിവരങ്ങളുടെ ലഭ്യത, തർക്കപരിഹാരങ്ങൾ, സുരക്ഷ, ഭരണാധികാരികളുടെ പങ്ക് എന്നിങ്ങനെയുള്ള വിഷയങ്ങളിൽ ആവശ്യമായ ദിശാബോധം ജനങ്ങൾക്ക് നൽകുന്നതിന് സാധിക്കുകയും ചെയ്തു. ആവശ്യമായ വിവരങ്ങൾ ശേഖരിക്കുന്നതിനായി പ്രധാനമായും താഴെ പറയുന്ന മാർഗ്ഗങ്ങളാണ് അവലംബിച്ചത്

- 1) അനൗപചാരിക വ്യക്തിഗത കൂടിയാലോചനകൾ
- 2) കേന്ദ്രീകൃത സംഘ ചർച്ചകൾ
- 3) വ്യക്തി കേന്ദ്രീകൃത ചർച്ചകൾ
- 4) പ്രധാന വിവരദാതാക്കളുമായുള്ള അഭിമുഖങ്ങളും, ചർച്ചകളും
- 5) പബ്ലിക് ഹിയറിംഗ്

പബ്ലിക് ഹിയറിംഗ്: 2013 ലെ നിയമത്തിൽ അനുശാസിക്കുന്ന തരത്തിലുള്ള പബ്ലിക് ഹിയറിംഗ് കോവിഡ് 19 രോഗവ്യാപനം തടയുന്നതിനായി സർക്കാർ നിർദ്ദേശിച്ചിട്ടുള്ള മാനദണ്ഡങ്ങൾ പൂർണ്ണമായി പാലിച്ചുകൊണ്ട് 2022 നവംബർ മാസം 10ാം തീയതി വ്യാഴാഴ്ച രാവിലെ 11 മണിക്ക് മുതുവല്ലൂർകോണം സി.എസ്.ഐ. പാർഷ് ഹാളിൽ വെച്ച് നടത്താൻ തീരുമാനിച്ചു.

3.11 പഠനത്തിന്റെ പരിമിതികൾ

2013 ലെ ഭൂമി ഏറ്റെടുക്കലിൽ ന്യായമായ നഷ്ടപരിഹാരത്തിനും, സുതാര്യതക്കും, പുനരധിവാസത്തിനും, പുനസ്ഥാപനത്തിനുമുള്ള അവകാശ നിയമങ്ങളും, ചട്ടങ്ങളും ആഘാതബാധിതരായ ജനവിഭാഗത്തിന് നീതിപൂർവ്വമായ സുതാര്യത ഉറപ്പാക്കുന്നതാണ്. നിർദ്ദിഷ്ട പദ്ധതി പ്രദേശത്ത് സാമൂഹ്യ പ്രത്യാഘാത പഠന വിലയിരുത്തൽ നടത്തിയ അവസരത്തിൽ അഭിമുഖീകരിച്ച പ്രധാന പരിമിതികൾ താഴെപറയുന്നവയാണ്.

- 1) നിർദ്ദിഷ്ട പദ്ധതിക്കായി ഭൂമി ഏറ്റെടുക്കുന്നതിനായി ഡെപ്യൂട്ടി ചീഫ് എൻജിനീയർ, സതേൺ റെയിൽവേ, തിരുവനന്തപുരം അർഥന നടത്തിയിരുന്നെങ്കിലും, പല കാരണങ്ങളാൽ ഭൂമി ഏറ്റെടുപ്പ് നടപടികൾ നീണ്ടുപോയതിനാൽ ഭൂഉടമസ്ഥർ പദ്ധതി നടപ്പിലാക്കുമോ എന്ന ആശങ്കയുള്ളവരാണ്.

- 2) നിർദ്ദിഷ്ട പദ്ധതിപ്രദേശത്ത് സാമൂഹ്യ പ്രത്യാഘാത വിലയിരുത്തൽ പഠനം നടത്താൻ തീരുമാനിച്ചിട്ടുള്ള വിവരം ഭൂഉടമസ്ഥർക്ക് അറിവുണ്ടായിരുന്നില്ല. ആയതിനാൽതന്നെ പഠനമെങ്ങനെ ആയിരിക്കും, പഠനപ്രക്രിയ മൂലം ഭൂമിഏറ്റെടുക്കൽ വീണ്ടും വൈകുമോ മുതലായ ആശങ്കകൾ ജനങ്ങൾക്കുണ്ടായിരുന്നു.
- 3) ആഘാതബാധിത പട്ടികയിലുള്ള ആളുകളെയോ അവരുടെ പ്രതിനിധികളെയോ കണ്ടെത്തി വിവരശേഖരണം നടത്തുന്നതിനായി നിരവധി തവണ വീടുകളിൽ/സ്ഥാപനങ്ങളിൽ സന്ദർശനം നടത്തേണ്ടതായി വന്നു. ഭൂഉടമസ്ഥരിൽ ഏതാനും പേർ പദ്ധതി പ്രദേശത്തിന് വെളിയിലോ, സിറ്റിയിലോ, മറ്റ് സ്ഥലങ്ങളിലോ താമസിക്കുന്നതിനാൽ അവരിൽനിന്നും വിവരങ്ങൾ ശേഖരിക്കുന്നതിന് നിരവധി തവണ ബന്ധപ്പെടേണ്ടതായി വന്നു.
- 4) 4(1) വിജ്ഞാപന പ്രകാരം പള്ളിച്ചൽ വില്ലേജിലെ ബ്ലോക്ക് നമ്പർ 05 ലെ 23 സർവ്വേ നമ്പറുകളിൽ ഉൾപ്പെട്ടിരിക്കുന്ന 130 സബ്ഡിവിഷനുകളിൽ ഉൾപ്പെടുന്ന 125 കുടുംബങ്ങളിലെ 169 ഭൂഉടമകളിൽനിന്നാണ് നിർദ്ദിഷ്ട പദ്ധതിക്കായി ഭൂമി ഏറ്റെടുക്കേണ്ടിവരുന്നത് എന്നാൽ 4(1) വിജ്ഞാപനത്തിൽ കാണിച്ചിരിക്കുന്ന ഏതാനും സബ്ഡിവിഷൻ നമ്പറുകൾ ഫീൽഡ് തല പരിശോധനയിൽ വ്യത്യാസമുള്ളതായി കാണുന്നതിനാൽ ഇവരുടെ വിവരങ്ങൾ കൂടി ഉൾപ്പെടുത്തിയാണ് പഠന റിപ്പോർട്ട് തയ്യാറാക്കിയിരിക്കുന്നത്.

അദ്ധ്യായം - 4
ഭൂമിർണ്ണയം

ആമുഖം

ആഘാത ബാധിതമായ മുഴുവൻ വ്യക്തികളുടേയും, കുടുംബങ്ങളുടേയും സാമൂഹ്യ സാമ്പത്തിക സ്ഥിതിവിവരങ്ങൾ പ്രത്യേകമായി തയ്യാറാക്കിയ ചോദ്യാവലിയുടെ അടിസ്ഥാനത്തിൽ ശേഖരിക്കുന്ന പ്രവർത്തികൾ 2022 ഒക്ടോബർ മാസം പൂർത്തീകരിക്കുകയും, ആഘാത ബാധിതമായ വസ്തുവഹകൾ, ആയതിന്റെ തരം, ഉടമസ്ഥത, സ്വകാര്യ സ്വത്തിലുള്ള പ്രത്യാഘാതങ്ങൾ, ജനങ്ങളുടെ വരുമാനവും, ജീവനോപാധികളും, ഭൂമി ഏറ്റെടുക്കുമ്പോൾ ഉണ്ടാകാവുന്ന പ്രത്യാഘാതത്തിന്റെ വ്യാപ്തി മുതലായ നിരവധി വിവരങ്ങൾ ശേഖരിക്കുകയും ചെയ്തു. നിർദ്ദിഷ്ട വികസന പദ്ധതിയായി ഭൂമി ഏറ്റെടുക്കുമ്പോൾ ഉണ്ടാകുന്ന പ്രത്യാഘാതങ്ങളെ സംബന്ധിച്ച് വ്യക്തമായ ചിത്രം ലഭ്യമാക്കുന്നതിന് സാമൂഹ്യ-സാമ്പത്തിക സ്ഥിതിവിവരണ കണക്കെടുപ്പ് സഹായകരമായി. പഠന വിശകലനങ്ങളുടെ വെളിച്ചത്തിൽ എത്തിച്ചേർന്ന പ്രധാന കണ്ടെത്തലുകൾ ആണ് തുടർന്നുള്ള ഭാഗങ്ങളിൽ പ്രതിപാദിക്കുന്നത്.

4.1 പദ്ധതിമൂലമുണ്ടാകുന്ന പ്രത്യാഘാതത്തിന്റെ സ്വായീനം

തിരുവനന്തപുരം-പാറശ്ശാല റെയിൽവെ പാത ഇരട്ടിപ്പിക്കലിന്റെ ഭാഗമായി നേമം-നെയാറ്റിൻകര-ബാലരാമപുരം ടണൽ നിർമ്മാണ പദ്ധതിയായി ഭൂമി ഏറ്റെടുക്കുന്നതിലൂടെ ഉണ്ടാകാവുന്ന സാമൂഹ്യ പ്രത്യാഘാതത്തിന്റെ വിവരങ്ങളാണ് പട്ടിക 4.1 ൽ സൂചിപ്പിച്ചിരിക്കുന്നത്. 2022 ആഗസ്റ്റ് മാസം 26ാം തീയതിയിലെ അസാധാരണ ഗസറ്റ് വാല്യം 11 ൽ 2894 വിജ്ഞാപന പ്രകാരം പള്ളിച്ചൽ വില്ലേജിൽ ബ്ലോക്ക് നമ്പർ 05 ലെ 23 സർവ്വേ നമ്പറുകളിൽ ഉൾപ്പെട്ടിരിക്കുന്ന 130 സബ്ഡിവിഷനുകളിൽ ഉൾപ്പെടുന്ന 125 കുടുംബങ്ങളിലെ 169 ഭൂഉടമകളിൽനിന്നാണ് നിർദ്ദിഷ്ട പദ്ധതിയായി ഭൂമി ഏറ്റെടുക്കേണ്ടിവരുന്നത്. ആയതിനാൽ ആഘാതബാധിതരായി കണക്കാക്കുന്ന 125 കുടുംബങ്ങളിൽ നിന്നാണ് സാമൂഹ്യ പ്രത്യാഘാത പഠനം നടത്തിയിരിക്കുന്നത്. ആഘാത ബാധിതരാകുന്ന ഭൂഉടമസ്ഥരുടെ പട്ടിക അനുബന്ധം 03 ൽ രേഖപ്പെടുത്തിയിട്ടുണ്ട്.

സാമൂഹ്യ പ്രത്യാഘാത പഠനം നടത്തിയ 125 വ്യക്തികൾ/കുടുംബങ്ങൾ/സ്ഥാപനങ്ങൾ എന്നിവയിലായി ആകെ 378 ജനസംഖ്യയാണ് ഉള്ളത്. ആകെയുള്ള 125 ഭൂവസ്തുക്കളിലെ ഭൂമിയും, കൃഷിയും, വീട്/കെട്ടിടങ്ങൾ, കിണർ, കക്കൂസ്/ശുചിമുറി, ഗേറ്റ്/ചുറ്റുമതിൽ ഉപജീവനത്തിനായുള്ള നെയ്ത്ശാലകൾ, തൊഴുത്ത്, കോഴിക്കൂട്, പന്നിഫാറം അടക്കമുള്ള നിർമ്മിതികളും, വ്യത്യസ്ത ഇനങ്ങളിൽപ്പെട്ട 955 മരങ്ങളും ഏറ്റെടുക്കേണ്ടി വരുന്ന ഭൂമിയിൽ ഉൾപ്പെടുന്നതിനാൽ ഇവയെ പ്രത്യക്ഷമായി ബാധിക്കുന്നതായി കണക്കാക്കുന്നു. ആഘാത ബാധിത സ്ഥലത്തിന്റെ വിവരങ്ങൾ പട്ടിക 4.1 ൽ ചേർത്തിരിക്കുന്നു.

ഏറ്റെടുക്കേണ്ടിവരുന്ന ഭൂമിയിൽ സ്കൂളുകൾ, പരിശീലന കേന്ദ്രങ്ങൾ, അംഗനവാടികൾ, കുട്ടികൾക്കുള്ള പാർക്കുകൾ, ശ്മശാനങ്ങൾ, പരമ്പരാഗത ആദിവാസി സ്ഥാപനങ്ങൾക്കുള്ള സ്ഥലങ്ങൾ, കുടിവെള്ള ഉറവകൾ, ഭക്ഷ്യധാന്യങ്ങളുടെ സംഭരണശാലകൾ എന്നിവയൊന്നും ഇല്ലാത്തതുകൊണ്ടു. ഹെക്ടർ

പട്ടിക 4.1 ആഘാത ബാധിത സ്ഥലത്തിൻറെ വിവരങ്ങൾ					
ഏറ്റെടുക്കേണ്ട ഭൂമി (ഹെക്ടർ)					
4(1) വിജ്ഞാപന പ്രകാരം ഏറ്റെടുക്കേണ്ട ഭൂമി (ഹെക്ടർ)					3. 6860
സ്വകാര്യ ഉടമസ്ഥതയിലുള്ള ഭൂമി (ഹെക്ടർ)					3. 6860
ആകെ (ഹെക്ടർ)					3. 6860
വസ്തുവഹകളിലുള്ള പ്രത്യാഘാതം					
ക്രമ നമ്പർ	ഇനം	എണ്ണം	ക്രമ നമ്പർ	ഇനം	എണ്ണം
1	ഭൂമി	125	11	ആൽത്തറ	2
2	വീട്/കെട്ടിടം	40	12	പമ്പ് ഹൗസ്	1
3	അടുക്കള	2	13	പൈപ്പ്/വാട്ടർ ടാങ്ക്	5
4	കിണർ	29	14	കോഴിക്കൂട്	4
5	ശുചിമുറി/കക്കൂസ്	10	15	തൊഴുത്ത്	6
6	കുളിമുറി/ബാത്ത്റൂം	13	16	പട്ടിക്കൂട്	3
7	സെപ്റ്റിക് ടാങ്ക്	9	17	പന്നിഫാറം/ബയോഗ്യാസ് പ്ലാന്റ്	1
8	ഗേറ്റ്/ചുറ്റുമതിൽ	23	18	കോഴിഫാറം	2
9	കാർഷെഡ്	2	19	ബേക്കറി	1
10	നെയ്ത്ശാല/ ഷെഡ്	16	20	മീറ്റ് ഷോപ്പ്	1

4.2 നിർദ്ദിഷ്ട പദ്ധതിക്കായി ഏറ്റെടുക്കേണ്ടിവരുന്ന ഭൂമി

കാട്ടാക്കട അസംബ്ലി നിയോജക മണ്ഡലത്തിൽ ഉൾപ്പെട്ട പള്ളിച്ചൽ ഗ്രാമപഞ്ചായത്തിലെ കുരണ്ടിവിള (വാർഡ് - 16) ഉൾപ്പെടുന്നതും, തിരുവനന്തപുരം ജില്ലയിൽ, നെയ്യാറ്റിൻകര താലൂക്കിൽ, പള്ളിച്ചൽ വില്ലേജിലെ ബ്ലോക്ക് നമ്പർ 05 ൽ ഉൾപ്പെടുന്ന ഏകദേശം 3. 6860 ഹെക്ടർ ഭൂമി ഏറ്റെടുക്കേണ്ടിവരുമെന്നാണ് 2022 ആഗസ്റ്റ് മാസം 26ാം തീയതിയിലെ അസാധാരണ ഗസറ്റ് വാല്യം 11 ൽ 2894 വിജ്ഞാപന പ്രകാരം കണക്കാക്കിയിരിക്കുന്നത്. 23 സർവ്വേ നമ്പറുകളിൽ ഉൾപ്പെട്ടിരിക്കുന്ന 130 സബ്ഡിവിഷനുകളിൽ ഉൾപ്പെടുന്ന 125 കുടുംബങ്ങളിലെ 169 ഭൂഉടമകളിൽനിന്നാണ് നിർദ്ദിഷ്ട പദ്ധതിക്കായി ഭൂമി ഏറ്റെടുക്കേണ്ടി വരുന്നത്. ഇത്തരത്തിൽ ഏറ്റെടുക്കേണ്ടി വരുന്ന ഭൂമിയിൽ സ്വന്തമായും, പാട്ടത്തിനെടുത്തുള്ള കൃഷികൾ, വീട്, കെട്ടിടങ്ങൾ കിണർ, കക്കൂസ്/ശുചിമുറി, ഗേറ്റ്/ചുറ്റുമതിൽ ഉപജീവനത്തിനായുള്ള നെയ്ത്ശാലകൾ, തൊഴുത്ത്, കോഴിക്കൂട്, പന്നിഫാറം അടക്കമുള്ള നിർമ്മിതികളും, വ്യത്യസ്ത ഇനങ്ങളിൽപ്പെട്ട 955 മരങ്ങളും ഉൾപ്പെടുന്നതായാണ് ഫീൽഡ് തലത്തിൽ പഠനം നടത്തിയ അവസരത്തിൽ കണ്ടെത്തിയത്. ഇവക്കെല്ലാം 2013 ലെ ഭൂമി ഏറ്റെടുക്കലിൽ ന്യായമായ നഷ്ടപരിഹാരത്തിനും, സുതാര്യതക്കും, പുനരധിവാസത്തിനും,

പുനസ്ഥാപനത്തിനുമുള്ള അവകാശ നിയമങ്ങളും, ചട്ടങ്ങളും അനുസരിച്ചുള്ള നഷ്ടപരിഹാരം നൽകേണ്ടതായി വരുന്നതാണ്.

പട്ടിക 4.3 ആഘാതബാധിതർ വാർഡ് തിരിച്ച്				
തദ്ദേശ സ്ഥാപനം	വാർഡ്	സബ്ഡിവിഷൻ എണ്ണം	കുടുംബങ്ങളുടെ എണ്ണം	ഭൂഉടമസ്ഥരുടെ എണ്ണം
പള്ളിച്ചൽ ഗ്രാമപഞ്ചായത്ത്	കുരണ്ടിവിള (വാർഡ് - 16)	130	125	169
ആകെ		130	125	169

പട്ടിക 4.2 സൂചിപ്പിച്ച പ്രകാരം ഏറ്റെടുക്കേണ്ട ഭൂമി 125 കുടുംബങ്ങളിലുള്ള 169 സ്വകാര്യ വ്യക്തികളുടെ ഉടമസ്ഥതയിൽ 125 സർവ്വേ നമ്പറുകളിൽപ്പെട്ട ഭൂമിയുമാണ്.

ഏറ്റെടുക്കേണ്ടി വരുന്ന ഭൂമിയും നിർമ്മിതികളും പൂർണ്ണമായും സ്വകാര്യ വ്യക്തികളുടെ ഉടമസ്ഥതയിലുള്ളതും പ്രത്യക്ഷമായി ബാധിക്കുന്നതുമാണ്. 125 കുടുംബങ്ങളിലെ 169 സ്വകാര്യ ഭൂഉടമസ്ഥർ കൈവശം വെച്ചിരിക്കുന്ന 23 സർവ്വേ നമ്പറുകളിലെ 130 സബ്ഡിവിഷനുകളിൽ ഉൾപ്പെടുന്ന ഏകദേശം 3.6860 ഹെക്ടർ ഭൂമി ഏറ്റെടുക്കേണ്ടതിനാൽ 125 വ്യക്തികൾ/കുടുംബങ്ങൾ എന്നിവർ പദ്ധതിയുടെ ഭാഗമായി ആഘാത ബാധിതമാകുന്നു. സ്വകാര്യ വ്യക്തികളുടെ ഉടമസ്ഥതയിലുള്ള ഏറ്റെടുക്കേണ്ട ഭൂമിക്ക് 2013 ലെ നിയമം അനുശാസിക്കുന്ന നഷ്ടപരിഹാരം നൽകി ഭൂമി ഏറ്റെടുക്കാവുന്നതാണ്. സർവ്വേ നമ്പർ അടിസ്ഥാനത്തിലുള്ള വിവരങ്ങളാണ് പട്ടിക 4.4 കാണിച്ചിരിക്കുന്നത്

പട്ടിക 4.5 ഏറ്റെടുക്കേണ്ട ഭൂമിയുടെ വിവരങ്ങൾ				
ഉടമസ്ഥത	സർവ്വേ നമ്പർ എണ്ണം	ഉടമസ്ഥർ എണ്ണം	കുടുംബങ്ങൾ എണ്ണം	ഏറ്റെടുക്കേണ്ട ഭൂമി (ഹെക്ടർ)
സ്വകാര്യ ഉടമസ്ഥതയിലുള്ള ഭൂമി (ഹെക്ടർ)	125	169	125	3.6860
സർക്കാർ ഉടമസ്ഥതയിലുള്ള ഭൂമി (ഹെക്ടർ)	0	0	0	0.00
ആകെ	125	169	125	3.6860

പട്ടിക 4.4 സൂചിപ്പിച്ച പ്രകാരം ആകെ ഏറ്റെടുക്കേണ്ട ഭൂവസ്തുക്കൾ 125 കുടുംബങ്ങളുടെ സ്വകാര്യ ഉടമസ്ഥതയിലുള്ളതാണ്.

4.3 പൊതു സ്ഥലത്തിന്റെ ഉപയോഗം

ആകെ ഏറ്റെടുക്കേണ്ട ഭൂമി 125 കുടുംബങ്ങളിലെ 169 സ്വകാര്യ ഭൂഉടമസ്ഥർ കൈവശം വെച്ചിരിക്കുന്ന 23 സർവ്വേ നമ്പറുകളിലെ 130 സബ്ഡിവിഷനുകളിൽ ഉൾപ്പെടുന്ന ഏകദേശം 3.6860 ഹെക്ടർ ഭൂമിയാണ്. ഇവയെല്ലാം നഷ്ടപരിഹാരം നൽകി ഏറ്റെടുക്കാവുന്നതുമാണ്. ഏറ്റെടുക്കേണ്ടിവരുന്ന ഭൂമിയിൽ പൊതുസ്ഥലം, പുറമ്പോക്ക് സ്കൂളുകൾ, പരിശീലന കേന്ദ്രങ്ങൾ, അംഗനവാടികൾ, കുട്ടികൾക്കുള്ള പാർക്കുകൾ, ശ്മശാനങ്ങൾ, പരമ്പരാഗത ആദിവാസി സ്ഥാപനങ്ങൾക്കുള്ള സ്ഥലങ്ങൾ, കുടിവെള്ള ഉറവകൾ, ഭക്ഷ്യധാന്യങ്ങളുടെ സംഭരണശാലകൾ എന്നിവയൊന്നും ഇല്ലാത്തതുമാകുന്നു.

അദ്ധ്യായം - 5
മൂല്യനിർണ്ണയം

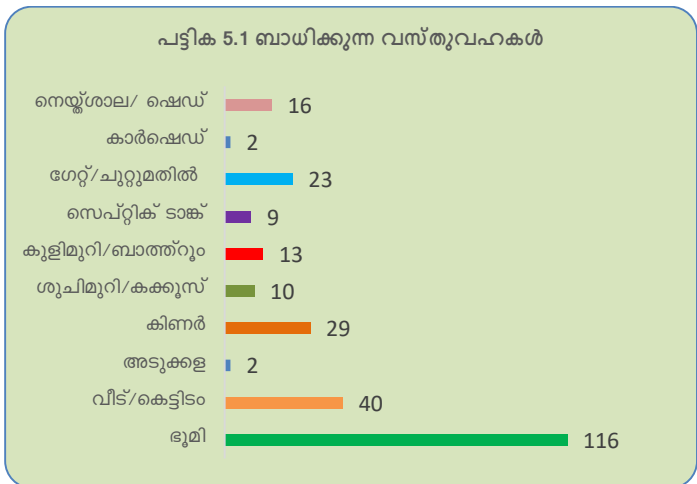
ആമുഖം

ഭൂമി ഏറ്റെടുക്കൽ പ്രക്രിയയുടെ ഭാഗമായി പ്രത്യക്ഷമായും, പരോക്ഷമായും ഉണ്ടായേക്കാവുന്ന സാമൂഹ്യ പ്രത്യാഘാതങ്ങളുടെ തോത് സംബന്ധിച്ച വിവരങ്ങളാണ് ഈ അധ്യായത്തിൽ പ്രതിപാദിച്ചിരിക്കുന്നത്.

5.1 പ്രത്യക്ഷമായി ബാധിക്കുന്നത്

തിരുവനന്തപുരം-പാറശ്ശാല റെയിൽവെ പാത ഇരട്ടിപ്പിക്കലിന്റെ ഭാഗമായി നേമം-നെയാറ്റിൻകര-ബാലരാമപുരം ടണൽ നിർമ്മാണ പദ്ധതിക്കായി ഏറ്റെടുക്കേണ്ട ഭൂമിയിലെ നിലവിലെ സ്ഥിതിവിവരങ്ങളാണ് പട്ടിക 5.1 ൽ പ്രതിപാദിച്ചിരിക്കുന്നത്.

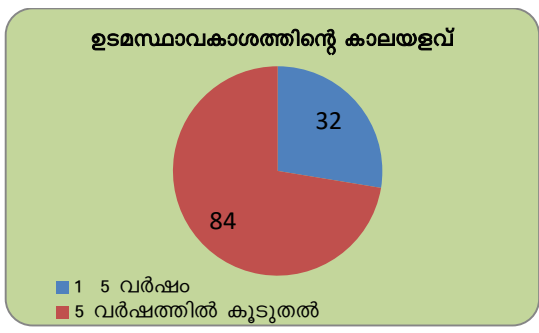
പട്ടിക 5.1 ബാധിക്കുന്ന വസ്തുവഹകൾ	
ഉപയോഗം	എണ്ണം
ഭൂമി	125
വീട്/കെട്ടിടം	40
അടുകളെ	2
കിണർ	29
ശുചിമുറി/കക്കൂസ്	10
കുളിമുറി/ബാത്ത്റൂം	13
സെപ്റ്റിക് ടാങ്ക്	9
ഗേറ്റ്/ചുറ്റുമതിൽ	23
കാർഷെഡ്	2
നെയ്ത്ശാല/ ഷെഡ്	16



പട്ടിക 5.1 പ്രകാരം നിർദ്ദിഷ്ട പദ്ധതി പ്രദേശത്തെ ബാധിക്കുന്ന വസ്തുവഹകളെ സംബന്ധിച്ച വിവരങ്ങളാണ് രേഖപ്പെടുത്തിയിരിക്കുന്നത്.

5.2 ഭൂഉടമസ്ഥാവകാശത്തിന്റെ കാലയളവ്

പട്ടിക 5.2 ഉടമസ്ഥാവകാശത്തിന്റെ കാലയളവ്		
വിവരണം	കുടുംബങ്ങളുടെ എണ്ണം	ശതമാനം
1 - 5 വർഷം	32	28
5 വർഷത്തിൽ കൂടുതൽ	84	72
ആകെ	125	100



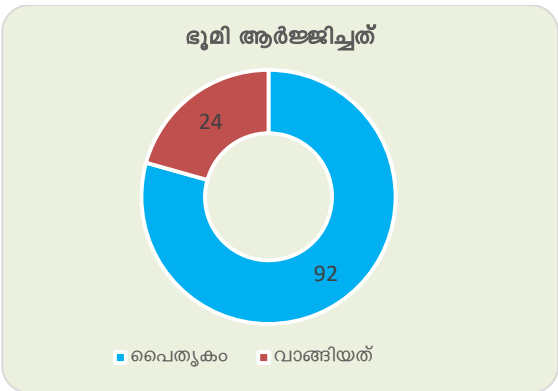
പട്ടിക 5.2 ൽ സൂചിപ്പിക്കുന്ന പ്രകാരം ആഘാതബാധിതരായ ഉടമസ്ഥർ ഭൂമിയും, നിർമ്മിതികളും കാലങ്ങളായി കൈവശം വെച്ച് അനുഭവിച്ച് വരുന്നവരാണ്. ആകെയുള്ള 125

കുടുംബങ്ങളിൽ 72% കഴിഞ്ഞ 5 വർഷത്തിൽ അധികമായി ഭൂമി കൈവശം വെച്ച് വരുന്നു. 28% ഉടമസ്ഥർ 1-5 വർഷങ്ങളായും വസ്തുവഹകൾ ഉടമസ്ഥപ്പെടുത്തിയവരാണ്.

5.3 മുൻകാലങ്ങളിലെ ഭൂമി കൈമാറ്റങ്ങൾ

വിവിധ ദാതാക്കളിൽ നിന്നും ലഭിച്ച വിവരങ്ങളുടെ അടിസ്ഥാനത്തിൽ ബഹുഭൂരിപക്ഷം ഭൂഉടമസ്ഥരും കഴിഞ്ഞ മൂന്ന് വർഷത്തിലേറെയായി ഭൂമി കൈവശംവെച്ച് അനുഭവിച്ചുവരുന്നവരാണ്.

പട്ടിക 5.3 അവകാശ സ്വഭാവം	
വിവരണം	എണ്ണം
പൈതൃകം	92
വാങ്ങിയത്	24
ആകെ	125



പട്ടിക 5.3 ൽ സൂചിപ്പിക്കുന്ന പ്രകാരം ആഘാതബാധിതരായ ഉടമസ്ഥർ ഭൂമിയും, നിർമ്മിതികളും കാലങ്ങളായി കൈവശം വെച്ച് അനുഭവിച്ച് വരുന്നവരാണ്. ആകെയുള്ള 125 കുടുംബങ്ങളിൽ 92 പേർ പൈതൃകമായി ഭൂമി സ്വന്തമാക്കിയവരും 24 പേർ ഭൂവസ്തുക്കൾ വാങ്ങിയവരുമാണ്.

5.4 പരോക്ഷമായും ബാധിക്കുന്ന കുടുംബങ്ങൾ

തിരുവനന്തപുരം-പാറശ്ശാല റെയിൽവെ പാത ഇരട്ടിപ്പിക്കലിന്റെ ഭാഗമായി നേമം-നെയ്യാറ്റിൻകര-ബാലരാമപുരം ടണൽ നിർമ്മാണ പദ്ധതിക്കായി ഭൂമി ഏറ്റെടുക്കുമ്പോൾ ആയതിന്റെ പ്രത്യാഘാതം പരോക്ഷമായി ബാധിക്കുന്നവരെയാണ് ഈ ഗണത്തിൽപ്പെടുത്തിയിരിക്കുന്നത്. ഇത് പ്രധാനമായും വ്യത്യസ്ത ആവശ്യങ്ങൾക്കായി ഈ പ്രദേശത്ത് സഞ്ചരിക്കുന്നവരും, ഈ പ്രദേശത്ത് താമസിക്കുന്നവരും ഉൾപ്പെടെയുള്ളവരാണ്.

5.5 ഉൽപ്പാദനക്ഷമമായ ആസ്തികൾ

തിരുവനന്തപുരം-പാറശ്ശാല റെയിൽവെ പാത ഇരട്ടിപ്പിക്കലിന്റെ ഭാഗമായി നേമം-നെയ്യാറ്റിൻകര-ബാലരാമപുരം ടണൽ നിർമ്മാണ പദ്ധതിക്കായി പള്ളിച്ചൽ വില്ലേജിലെ ബ്ലോക്ക് നമ്പർ 05 ൽ ഉൾപ്പെട്ട 23 സർവ്വേ നമ്പറുകളിലെ 130 സബ്ഡിവിഷനുകളിൽ ഉൾപ്പെടുന്ന 125 കുടുംബങ്ങളിലെ 169 ഭൂഉടമസ്ഥർ കൈവശം വെച്ചിരിക്കുന്ന ഏകദേശം 3.6860 ഹെക്ടർ ഭൂമി ഏറ്റെടുക്കേണ്ടിവരുന്നതാണ് കണക്കാക്കിയിരിക്കുന്നത്. കാലങ്ങളായി ഭൂമി കൈവശം വെച്ച് കൃഷിയും മറ്റ് അനുബന്ധ തൊഴിലുകളും ചെയ്ത് ഉപജീവനം നടത്തുന്നവരാണ് ആഘാത ബാധിതരായവരിൽ ഭൂരിഭാഗം ജനങ്ങളും. നിർദ്ദിഷ്ട പദ്ധതിക്കായി ഭൂമി ഏറ്റെടുക്കുമ്പോൾ ഭൂഉടമസ്ഥരുടെ കൃഷികൾ, നിർമ്മിതികൾ എന്നിവയെ ബാധിക്കുന്നതാണ്. ആയതിനാൽ 2013 ലെ ഭൂമി ഏറ്റെടുക്കലിൽ ന്യായമായ നഷ്ടപരിഹാരത്തിനും, സുതാര്യതക്കും, പുനരധിവാസത്തിനും, പുനസ്ഥാപനത്തിനുമുള്ള

അവകാശ നിയമങ്ങളും, ചട്ടങ്ങളും അനുസരിച്ചുള്ള നഷ്ടപരിഹാരം ഭൂഉടമസ്ഥർക്ക് നൽകി ഭൂമി ഏറ്റെടുക്കാവുന്നതാണ്.

5.6 വരുമാനദായകമായ മുതലുകളുടെ സ്ഥിതിവിവരം

പട്ടിക 5.4 വരുമാനദായക മുതലുകളുടെ നഷ്ടം					
ക്രമ നമ്പർ	ഇനം	എണ്ണം	ക്രമ നമ്പർ	ഇനം	എണ്ണം
1	തെങ്ങ്	269	16	വയന	5
2	പ്ലാവ്	111	17	വേപ്പ്	6
3	കമുക്	84	18	ശീമപ്പാവ്	3
4	മഹാഗണി	86	19	കശുമാവ്	4
5	റബ്ബർ	46	20	ജാമ്പ	7
6	മാവ്	25	21	കണികൊന്ന	1
7	അക്ഷേഷ്യ	34	22	കറിവേപ്പ്	1
8	അത്തി	19	23	കൊക്കോ	1
9	ആഞ്ഞിലി	57	24	കൊന്ന	5
10	തേക്ക്	23	25	നാരകം	3
11	പപ്പായ	68	26	നെല്ലി	3
12	പുളി	14	27	ബദാം	2
13	പാഴ്വൃക്ഷം	23	28	മാതളം	2
14	പെരുമരം	29	29	മുരിങ്ങ	7
15	പേര	14	30	റബുട്ടാൻ	3
	ആകെ	902		ആകെ	53
ആകെ					955

പട്ടിക 5.4 വരുമാന ദായകമായ മുതലുകളുടെ നഷ്ടം സംബന്ധിച്ച വിവരങ്ങളാണ് പ്രതിപാദിച്ചിരിക്കുന്നത്. കൂടാതെ ഭൂമി പാട്ടത്തിനെടുത്ത് വാഴയും ഇതര പച്ചക്കറികളും കൃഷി ചെയ്തുവരുന്നുണ്ട്.

അദ്ധ്യായം - 6

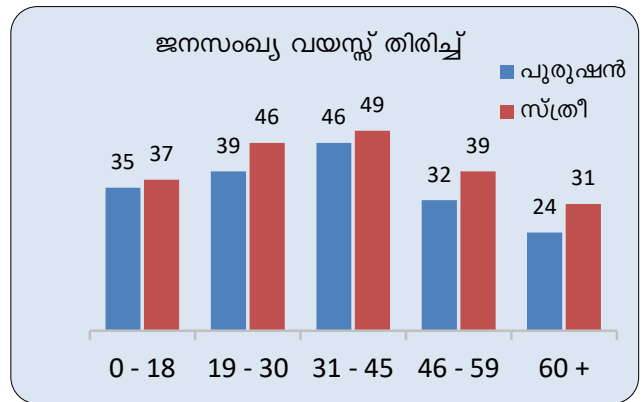
സാമൂഹ്യ സാമ്പത്തിക അവസ്ഥ

ആമുഖം

ആഘാതബാധിതരായ കുടുംബങ്ങളുടെ സാമൂഹ്യ-സാമ്പത്തിക-സാംസ്കാരിക സ്ഥിതിവിവരങ്ങളാണ് ഈ അദ്ധ്യായത്തിൽ പ്രതിപാദിച്ചിരിക്കുന്നത്. ഫീൽഡ് തലത്തിൽ നടത്തിയ സ്ഥിതിവിവര ശേഖരണത്തിന്റെ ഭാഗമായി ജനസംഖ്യാ കണക്ക്, സാമ്പത്തിക സ്ഥിതി, ക്ലേശസാഹചര്യങ്ങൾ, സാമൂഹ്യ സാമ്പത്തിക പ്രവർത്തനങ്ങൾ, ജീവനോപാധികളുടെ നഷ്ടം, സാമൂഹ്യ ചുറ്റുപാടുകൾ എന്നിങ്ങനെ നിരവധി അവശ്യവിവരങ്ങളാണ് ആഘാതബാധിതരായ വ്യക്തികളിൽനിന്നും, കുടുംബങ്ങളിൽ നിന്നും ശേഖരിച്ച് വിശകലനം നടത്തിയത്.

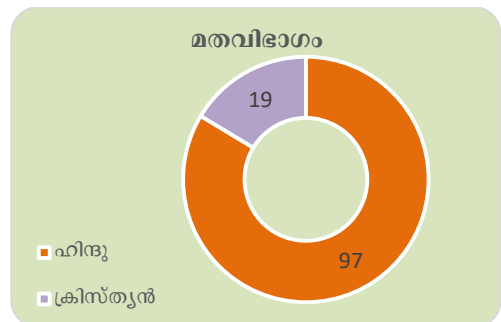
6.1 ജനസംഖ്യ വിവരങ്ങൾ

പട്ടിക 6.1 ജനസംഖ്യ വയസ്സ് തിരിച്ച്			
വയസ്സ്	ലിംഗം		ആകെ
	പുരുഷൻ	സ്ത്രീ	
0 - 18	35	37	72
19 - 30	39	46	85
31 - 45	46	49	95
46 - 59	32	39	71
60 +	24	31	55
ആകെ	176	202	378



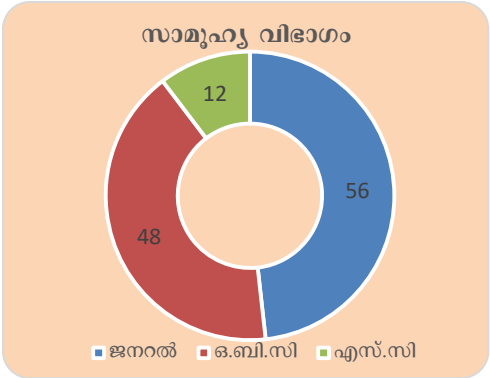
പട്ടിക 6.1 ജനസംഖ്യ വയസ്സ് തിരിച്ചുള്ള വിവരണമാണ് മുകളിൽ ചേർത്തിരിക്കുന്നത്. ഇതനുസരിച്ച് ആകെ 378 പേരിൽ 176 പുരുഷൻമാരും, 202 സ്ത്രീകളും ആണ് ഉള്ളത്. 0-18 വയസ്സിനടിയിലുള്ള 72 പേരും, 19-30 വയസ്സിനടിയിലുള്ള 85 പേരും, 31-45 വയസ്സിനടിയിലുള്ള 95 പേരും, 46-59 വയസ്സിനടിയിലുള്ള 71 പേരും 60 വയസ്സിന് മുകളിൽ പ്രായമുള്ള 55 പേരുമാണ് ഉള്ളത്.

പട്ടിക 6.2 മതവിഭാഗം		
മതവിഭാഗം	കുടുംബങ്ങളുടെ എണ്ണം	ശതമാനം
ഹിന്ദു	97	84
ക്രിസ്ത്യൻ	19	16
ആകെ	125	100



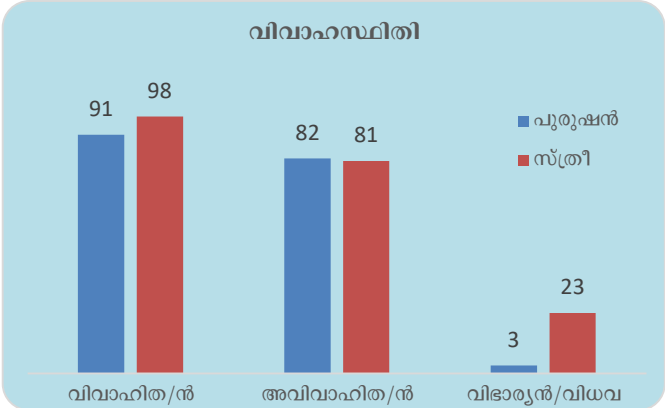
പട്ടിക 6.2 മത വിഭാഗം സംബന്ധിച്ച വിവരങ്ങളാണ്. ഇതുപ്രകാരം 125 കുടുംബങ്ങളിൽ 97 പേർ ഹിന്ദു വിഭാഗത്തിലും, 19 പേർ ക്രിസ്ത്യൻ വിഭാഗത്തിലും ഉൾപ്പെടുന്നവരാണ്.

പട്ടിക 6.3 സാമൂഹ്യ വിഭാഗം		
വിവരണം	കുടുംബങ്ങളുടെ എണ്ണം	ശതമാനം
ജനറൽ	56	48
ഒ.ബി.സി	48	42
എസ്.സി	12	10
ആകെ	125	100



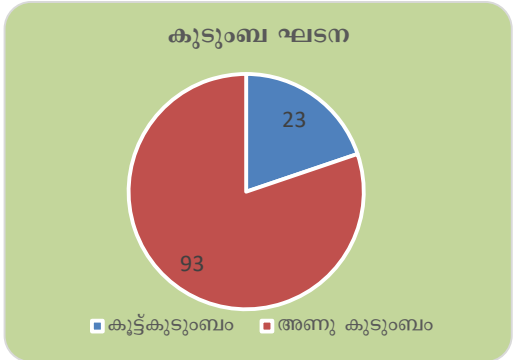
പട്ടിക 6.3 സാമൂഹ്യ വിഭാഗം സംബന്ധിച്ച വിവരങ്ങളാണ്. ഇതനുസരിച്ച് ആകെയുള്ള 125 കുടുംബങ്ങളിൽ 56 എണ്ണം ജനറൽ വിഭാഗത്തിലും 48 കുടുംബങ്ങൾ ഒ.ബി.സി വിഭാഗത്തിലും 12 കുടുംബങ്ങൾ എസ്. സി വിഭാഗത്തിലും ഉൾപ്പെടുന്നതായാണ് സ്ഥിതിവിവര കണക്കുകൾ സൂചിപ്പിക്കുന്നത്.

പട്ടിക 6.4 വിവാഹസ്ഥിതി			
വിവാഹസ്ഥിതി	ലിംഗം		ആകെ
	പുരുഷൻ	സ്ത്രീ	
വിവാഹിത/ൻ	91	98	189
അവിവാഹിത/ൻ	82	81	163
വിഭാര്യൻ/വിധവ	3	23	26
ആകെ	176	202	378



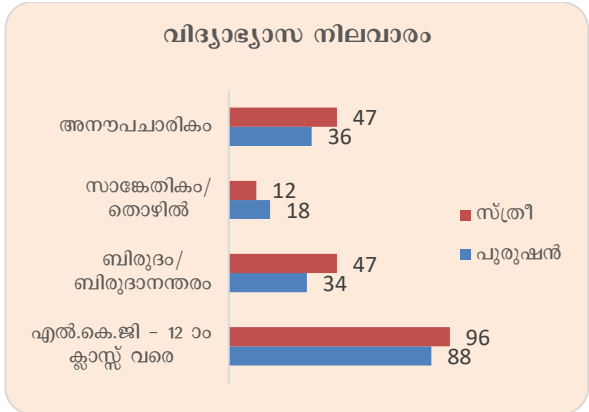
പട്ടിക 6.4 പ്രകാരം വിവാഹിതരായ 189 പേരും കുട്ടികൾ ഉൾപ്പെടെ 163 പേർ അവിവാഹിതരുമാണ്. വിഭാര്യനായ 3 ആളും, വിധവകളായ 23 പേരും അടക്കം ആകെ 378 പേർ ഉണ്ടെന്നാണ് സ്ഥിതിവിവര കണക്കുകൾ സൂചിപ്പിക്കുന്നത്.

പട്ടിക 6.5 കുടുംബ ഘടന		
വിവരണം	കുടുംബങ്ങളുടെ എണ്ണം	ശതമാനം
കുട്ടികുടുംബം	23	20
അണു കുടുംബം	93	80
ആകെ	125	100



പട്ടിക 6.5 പ്രകാരം ആകെയുള്ള 125 കുടുംബങ്ങളിൽ 23 കുടുംബങ്ങളിൽ 4 അംഗങ്ങളോ അതിൽ കൂടുതൽ അംഗങ്ങളോ (കുട്ടികുടുംബം) ഉള്ളതും 93 കുടുംബങ്ങളിൽ 4 അംഗങ്ങളോ അതിൽ താഴെയോ (അണുകുടുംബം) ഉള്ളതായി കണക്കാക്കുന്നു.

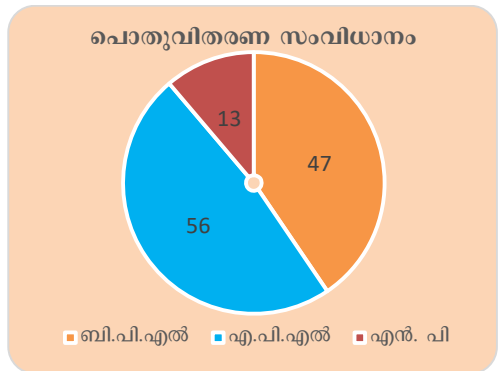
പട്ടിക 6.6 വിദ്യാഭ്യാസ നിലവാരം			
വിവരണം	പുരുഷൻ	സ്ത്രീ	ആകെ
എൽ.കെ.ജി - 12 ാം ക്ലാസ്സ് വരെ	88	96	184
ബിരുദം/ബിരുദാനന്തരം	34	47	81
സാങ്കേതികം/തൊഴിൽ	18	12	30
അനൗപചാരികം	36	47	83
ആകെ	176	202	378



പട്ടിക 6.6 അനുസരിച്ച് 184 പേർ എൽ.കെ.ജി മുതൽ 12 ാം ക്ലാസ്സ് വരെയുള്ള വിദ്യാഭ്യാസവും, 81 പേർക്ക് ബിരുദമോ, ബിരുദാനന്തര ബിരുദമോ ഉള്ളവരും 30 പേർ സാങ്കേതിക/തൊഴിൽ വിദ്യാഭ്യാസം നേടിയവരും 83 പേർ അനൗപചാരിക വിദ്യാഭ്യാസം നേടിയവരുമാണ്.

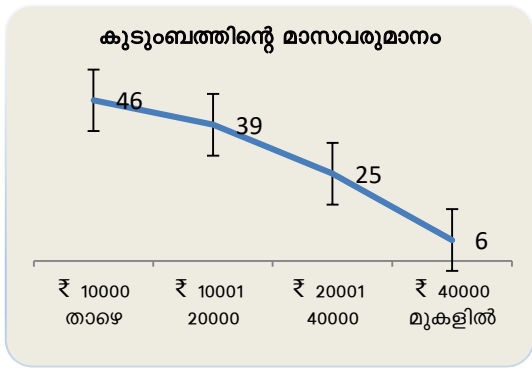
6.2 വരുമാനവും, സാമ്പത്തികാവസ്ഥയും

പട്ടിക 6.7 പൊതുവിതരണ സംവിധാനം തരംതിരിവ്		
വിവരണം	കുടുംബങ്ങളുടെ എണ്ണം	ശതമാനം
ബി.പി.എൽ	47	41
എ.പി.എൽ	56	48
എൻ. പി	13	11
ആകെ	125	100



പട്ടിക 6.7 പൊതുവിതരണ സംവിധാനം തരംതിരിച്ചിരിക്കുന്നതിനെ സംബന്ധിച്ച് പ്രതിപാദിക്കുന്നു. ഇതനുസരിച്ച് 47 കുടുംബങ്ങൾ ബി.പി.എൽ വിഭാഗത്തിലും, 56 കുടുംബങ്ങൾ എ.പി.എൽ വിഭാഗത്തിലും, 13 കുടുംബങ്ങൾ നോൺ പ്രയോരിറ്റി വിഭാഗത്തിലും ഉൾപ്പെടുന്നു.

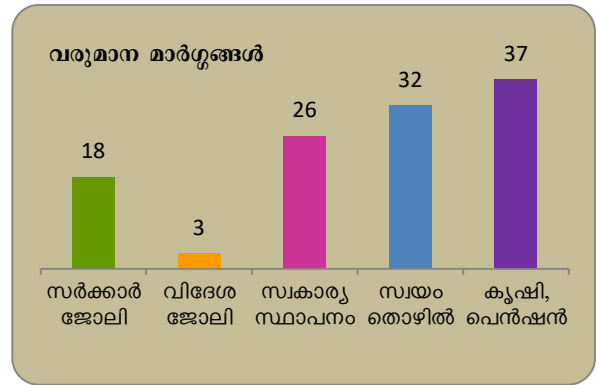
പട്ടിക 6.8 കുടുംബത്തിന്റെ മാസവരുമാനം		
വിവരണം	കുടുംബങ്ങളുടെ എണ്ണം	ശതമാനം
₹ 10000 താഴെ	46	40
₹ 10001 - 20000	39	33
₹ 20001 - 40000	25	22
₹ 40000 മുകളിൽ	6	5
ആകെ	125	100



പട്ടിക 6.8 പ്രകാരം ആഘാതബാധിതരായ കുടുംബങ്ങളുടെ പ്രതിമാസ വരുമാനം എത്രയാണെന്ന് കണക്കാക്കിയിരിക്കുന്നു. ഇതനുസരിച്ച് ₹ 10000 താഴെ വരുമാനമുള്ള 46

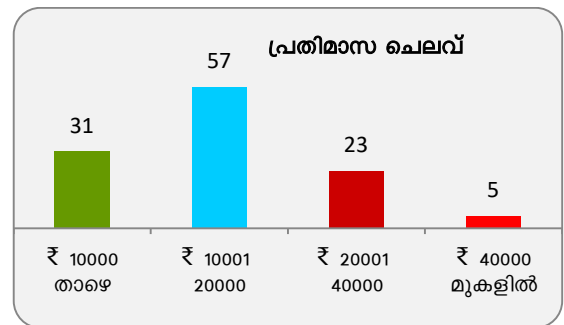
കുടുംബങ്ങളും, ₹ 10001-20000 വരുമാനമുള്ള 39 കുടുംബങ്ങളും ₹ 20001-40000 വരുമാനമുള്ള 25 കുടുംബങ്ങളും, ₹ 40000 മുകളിൽ വരുമാനമുള്ള 6 കുടുംബങ്ങളും ഉള്ളതായാണ് വിവരദാതാക്കൾ വെളിപ്പെടുത്തിയിരിക്കുന്നത്.

പട്ടിക 6.9 വരുമാന മാർഗ്ഗങ്ങൾ		
വിവരണം	കുടുംബങ്ങളുടെ എണ്ണം	ശതമാനം
സർക്കാർ ജോലി	18	16
വിദേശ ജോലി	3	3
സ്വകാര്യ സ്ഥാപനം	26	21
സ്വയം തൊഴിൽ	32	28
കൃഷി, പെൻഷൻ	37	32
ആകെ	125	100



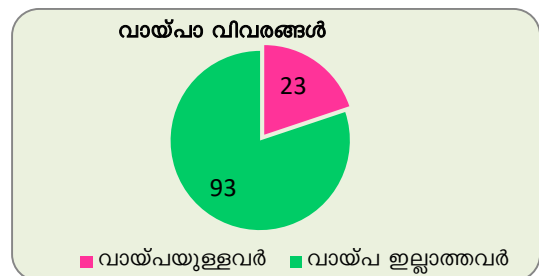
പട്ടിക 6.9 വരുമാന മാർഗ്ഗങ്ങൾ സംബന്ധിച്ച വിവരങ്ങളാണ് രേഖപ്പെടുത്തിയിരിക്കുന്നത്. ഇതനുസരിച്ച് 18 പേർ സർക്കാർ ജോലിയും, 3 ആൾ വിദേശ ജോലിയും 26 പേർ സ്വകാര്യ സ്ഥാപനത്തിലും, 32 പേർ സ്വയം തൊഴിലും, 37 പേർ കൃഷി, പെൻഷൻ എന്നിവയിൽ നിന്നുള്ള വരുമാനത്തേയും ആശ്രയിക്കുന്നു എന്നാണ് വിവരദാതാക്കൾ വെളിപ്പെടുത്തിയിരിക്കുന്നത്.

പട്ടിക 6.10 പ്രതിമാസ ചെലവ്		
വിവരണം	കുടുംബങ്ങളുടെ എണ്ണം	ശതമാനം
₹ 10000 താഴെ	31	27
₹ 10001 - 20000	57	49
₹ 20001 - 40000	23	20
₹ 40000 മുകളിൽ	5	4
ആകെ	125	100



പട്ടിക 6.10 പ്രതിമാസ ചെലവ് സംബന്ധിച്ച വിവരങ്ങളാണ് രേഖപ്പെടുത്തിയിരിക്കുന്നത്. ഇതനുസരിച്ച് 31 കുടുംബങ്ങൾ ₹ 10000 താഴെയും 57 കുടുംബങ്ങൾ ₹ 10001-20000 ഇടയിലും, 23 കുടുംബങ്ങൾ ₹ 20001-40000 ഇടയിലും 5 കുടുംബങ്ങൾ ₹ 40000 മുകളിലും ചെലവഴിക്കുന്നതായാണ് വിവരദാതാക്കൾ നൽകിയ വിവരം.

പട്ടിക 6.11 വായ്പാ വിവരങ്ങൾ		
വിവരണം	കുടുംബങ്ങളുടെ എണ്ണം	ശതമാനം
വായ്പയുള്ളവർ	23	20
വായ്പ ഇല്ലാത്തവർ	93	80
ആകെ	125	100



പട്ടിക 6.11 വായ്പ സംബന്ധിച്ച വിവരങ്ങളാണ് രേഖപ്പെടുത്തിയിരിക്കുന്നത്. ഇതനുസരിച്ച് 23 കുടുംബങ്ങൾ വായ്പ സൗകര്യങ്ങൾ ലഭ്യമാക്കിയവരും, 93 കുടുംബങ്ങൾ വായ്പ ഇല്ലാത്ത കുടുംബങ്ങളുമാണെന്നാണ് വിവരദാതാക്കൾ നൽകിയ വിവരം.

6.3 ദുർബല വിഭാഗങ്ങൾ

ആകെയുള്ള 378 ജനസംഖ്യയിൽ 176 പേർ പുരുഷന്മാരും ആയതിൽ 24 പേർ 60 വയസ്സിന് മുകളിൽ പ്രായമുള്ളവരുമാണ്. ജനസംഖ്യയിൽ 202 സ്ത്രീകളും ആയതിൽ 31 സ്ത്രീകൾ 60 വയസ്സിനുമുകളിൽ പ്രായമുള്ളവരാണ്. കൂടാതെ 37 പേർ 18 വയസ്സിനു താഴെ പ്രായമുള്ള സ്ത്രീകൾ/പെൺകുട്ടികളുമാണ്. 3 പേർ വിഭാഗവും, 23 പേർ വിധവകളുമാണ്. ഇത്തരം കുടുംബങ്ങളെ നഷ്ടപരിഹാര വിതരണ സമയത്ത് പ്രത്യേക പ്രാധാന്യം നൽകേണ്ടതാണ്.

6.4 ഭൂവിനിയോഗവും ഉപജീവനവും

തിരുവനന്തപുരം-പാറശ്ശാല റെയിൽവെ പാത ഇരട്ടിപ്പിക്കലിന്റെ ഭാഗമായി നേമം-നെയാറ്റിൻകര-ബാലരാമപുരം ടണൽ നിർമ്മാണ പദ്ധതിക്കായി പള്ളിച്ചൽ വില്ലേജിൽ ബ്ലോക്ക് നമ്പർ 05 ൽ ഉൾപ്പെട്ട ഏകദേശം 3.6860 ഹെക്ടർ ഭൂമി ഏറ്റെടുക്കേണ്ടിവരുമെന്നാണ് കണക്കാക്കിയിരിക്കുന്നത്. കാലങ്ങളായി ഭൂമി കൈവശം വെച്ച് കൃഷിചെയ്ത് ഉപജീവനം നടത്തുന്നവരാണ് ആഘാത ബാധിതരായവരിൽ ഭൂരിഭാഗം ജനങ്ങളും. നിർദ്ദിഷ്ട പദ്ധതിക്കായി ഭൂമി ഏറ്റെടുക്കുമ്പോൾ ഭൂഉടമസ്ഥരുടെ കൃഷികൾ, നിർമ്മിതികൾ, ജീവനോപാധികൾ എന്നിവ നഷ്ടപ്പെടുന്നതാണ്. ഈ പ്രദേശത്ത് അധിവസിക്കുന്ന ജനങ്ങളിൽ ഭൂരിഭാഗവും കൃഷി മറ്റ് അനുബന്ധ തൊഴിലുകൾ എന്നിവ ചെയ്ത് ഉപജീവനം നേടുന്നവരാണ്. കൂടാതെ ഏതാനും പേർ സർക്കാർ സ്ഥാപനങ്ങളിലും, സ്വകാര്യ സ്ഥാപനങ്ങളിലുമായി ജോലി ചെയ്യുന്നവരും, ഏതാനും പേർ പെൻഷൻ മുതലായ സാമൂഹ്യ സുരക്ഷാ മാർഗ്ഗങ്ങളിലൂടെ വരുമാനം കണ്ടെത്തി ജീവിക്കുന്നവരുമാണ്.

അദ്ധ്യായം - 7

സാമൂഹ്യ പ്രത്യാഘാത നിർവ്വഹണ പ്ലാൻ

7.1 രൂപരേഖയും, സമീപനങ്ങളും

വികസന പ്രവർത്തനങ്ങൾ ഏറ്റെടുത്ത് നടപ്പിലാക്കുന്ന അവസരത്തിൽ ഉണ്ടാകാവുന്ന സാമൂഹ്യ പ്രത്യാഘാതങ്ങൾ സുഷ്മമായി വിശകലനം ചെയ്ത് പഠിക്കേണ്ടത് അനിവാര്യമാണ്. സാമൂഹ്യ പ്രത്യാഘാത പഠനം നടത്തുന്നതിലൂടെ വികസന പ്രവർത്തനങ്ങൾ ഏറ്റെടുത്ത് നടപ്പിലാക്കുമ്പോൾ ഉണ്ടാകാവുന്ന പ്രത്യക്ഷ, പരോക്ഷ പ്രത്യാഘാതങ്ങൾ മുൻകൂട്ടി തിരിച്ചറിയുന്നതിനും, ആഘാതത്തിന്റെ തോത് കുറയ്ക്കുന്നതിനോ, ഇല്ലായ്മ ചെയ്യുന്നതിനോ ആവശ്യമായ സമീപന രീതികൾ കൈക്കൊള്ളുന്നതിനും തീരുമാനങ്ങൾ എടുക്കുന്നതിനുമായി ബന്ധപ്പെട്ട ഉദ്യോഗസ്ഥർക്ക് സഹായകരമായി തീരുന്നു. തീരുമാനമെടുക്കൽ പ്രക്രിയക്ക് സഹായകരമായ വിവരങ്ങളും, വസ്തുതകളും ലഭിക്കുന്നതിനാൽ തീരുമാനമെടുക്കൽ പ്രക്രിയ സുഗമമാവുകയും, ആഘാതത്തിന്റെ തോത് പരമാവധി കുറയ്ക്കുന്നതിന് കാരണമായി തീരുകയും ചെയ്യുന്നു. നിർദ്ദിഷ്ട പഠനത്തിനായി ചിട്ടപ്പെടുത്തിയ രീതിയിൽ വിവരങ്ങൾ ശേഖരിക്കുകയും, ക്രോഡീകരിക്കുകയും, റിപ്പോർട്ട് തയ്യാറാക്കുകയുമാണ് ചെയ്തത്.

7.2 പദ്ധതി നിർവ്വഹണത്തിന്റെ വിവിധ ഘട്ടങ്ങളിലുള്ള ആഘാത വിശകലനം

സാമൂഹ്യ പ്രത്യാഘാത പഠനത്തിന്റെ ഭാഗമായി ശേഖരിച്ച പ്രാഥമിക, ദ്വിതീയ വിവരങ്ങളുടെ അടിസ്ഥാനത്തിൽ നടത്തിയ വിശകലനങ്ങളുടെ വെളിച്ചത്തിൽ പദ്ധതി നിർവ്വഹണത്തിന്റെ വിവിധ ഘട്ടങ്ങളിൽ ഉണ്ടായേക്കാവുന്ന ആഘാതങ്ങളെ സംബന്ധിച്ച വിവരങ്ങളാണ് തുടർന്നുള്ള ഭാഗങ്ങളിൽ പ്രതിപാദിച്ചിരിക്കുന്നത്.

പട്ടിക 7.1 വിവിധ ഘട്ടങ്ങളിലുള്ള ആഘാത വിശകലനം

നമ്പർ	ഘട്ടം	സാമൂഹ്യ പ്രത്യാഘാതം
1	നിർമ്മാണത്തിന് മുമ്പ്	<ul style="list-style-type: none"> ◆ അലൈൻമെന്റിനനുസൃതമായി ഭൂമി അളന്ന് തിട്ടപ്പെടുത്തി നഷ്ടപരിഹാരം നൽകി ഏറ്റെടുക്കൽ ◆ ഏറ്റെടുക്കേണ്ട ഭൂമിയിലുള്ള നിർമ്മിതികളുടെ വില നിശ്ചയിച്ച് പൊളിച്ച് നീക്കൽ ◆ കാർഷിക വിളകളുടെ നഷ്ടം ◆ തൊഴിലാളികൾ, പരിസരത്ത് താമസിക്കുന്നവർ, യാത്രക്കാർ, എന്നിവരുടെ അപകട സാധ്യതകളും, സുരക്ഷയും.

നമ്പർ	ഘട്ടം	സാമൂഹ്യ പ്രത്യാഘാതം
2	നിർമ്മാണ ഘട്ടം	<ul style="list-style-type: none"> ◆ നിർമ്മാണ ഘട്ടത്തിലെ തൊഴിൽ ലഭ്യത ◆ പുറമേനിന്നുള്ള തൊഴിലാളികൾ വികസന പ്രവർത്തികൾക്കായി വരുന്നതിലൂടെ തദ്ദേശീയരായ തൊഴിലാളികളുടെ തൊഴിൽ സാധ്യതകൾ കുറയുകയും, മാലിന്യം, പകർച്ചവ്യാധികൾ എന്നീ ആരോഗ്യ പ്രശ്നങ്ങൾക്ക് കാരണമാകുമെന്ന് സംശയിക്കപ്പെടുകയും ചെയ്യുന്നു. ◆ നിർമ്മിതികൾ പൊളിക്കുന്ന അവസരത്തിലും, നിർമ്മാണ പ്രവർത്തികൾ നടക്കുമ്പോഴും പൊടി മുതലായ മാലിന്യങ്ങൾ ഉണ്ടാകുന്നതും, ശബ്ദമലിനീകരണവും. ◆ തൊഴിലാളികളുടെയും, പരിസരത്ത് താമസിക്കുന്നവരുടേയും, സഞ്ചാരികളുടേയും അപകട സാധ്യതകളും, സുരക്ഷയും. ◆ നിർമ്മാണ ഘട്ടത്തിൽ ഗതാഗതം തടസ്സപ്പെടുമെന്ന ജനങ്ങളുടെ ആശങ്ക. ◆ വൈദ്യുതി കാലുകൾ പുനക്രമീകരിച്ച് സ്ഥാപിക്കുമ്പോൾ ഉണ്ടാകാവുന്ന വൈദ്യുതി തടസ്സങ്ങൾ
3	പ്രവർത്തന ഘട്ടം	<ul style="list-style-type: none"> ◆ ട്രെയിനുകൾക്ക് സുഖമായി സഞ്ചരിക്കാൻ സാധിക്കുന്ന തരത്തിലുള്ള മെച്ചപ്പെട്ട ഇരട്ടവരി പാത ◆ ചരക്ക് ട്രെയിനുകളുടെ സുഗമമായ സഞ്ചാരം. ◆ ഭൗതിക സാഹചര്യങ്ങളും, തൊഴിൽ അവസരങ്ങളും മെച്ചപ്പെടുകയും ചെയ്യുന്നു ◆ വരുമാന വർദ്ധനവ് ഉണ്ടാവുകയും ആയതിനാൽ ജീവിത നിലവാരം ഉയരുകയും ചെയ്യുന്നു.

ആഘാതബാധിതരുടെ തരം

- 1) **പ്രാഥമിക ആഘാതബാധിതർ:**– ഭൂഉടമസ്ഥർ, നിർമ്മിതികളുടെ ഉടമസ്ഥർ
- 2) **ദ്വിതീയ ആഘാതബാധിതർ:**– ആഘാതബാധിതമായ സ്ഥലത്തിന്റെ ചുറ്റുപാടും താമസിക്കുന്ന വ്യക്തികളും, കുടുംബങ്ങളും, സ്ഥാപനങ്ങളും, നെയ്ത്ശാലയിൽ തൊഴിൽ ചെയ്യുന്നവർ, കൃഷിഭൂമിയിൽ പാട്ടത്തിന് കൃഷി ചെയ്യുന്നവർ എന്നിവർ ഉൾപ്പെടുന്നു.

7.3 വ്യത്യസ്ത സാമൂഹ്യ പ്രത്യാഘാതങ്ങളുടെ വിശകലനവും പരിഹാര നടപടികളും

ഫീൽഡ് തലത്തിൽ നടത്തിയ പ്രാഥമിക സ്ഥിതിവിവര ശേഖരണത്തിന്റേയും, കേന്ദ്രീകൃത സംഘ ചർച്ചകളുടേയും, ശേഖരിച്ച ദ്വിതീയ വിവരങ്ങളുടേയും അടിസ്ഥാനത്തിൽ നടത്തിയ വിശകലനത്തിൽ നിന്നും കണ്ടെത്തിയ സാമൂഹ്യ പ്രത്യാഘാതങ്ങളും അവയെ ലഘൂകരിക്കുന്നതിനുള്ള മാർഗ്ഗങ്ങളുമാണ് ചുവടെ പ്രതിപാദിച്ചിരിക്കുന്നത്.

പട്ടിക 7.2 സാമൂഹ്യ പ്രത്യാഘാതങ്ങളും, ലഘൂകരണ മാർഗ്ഗങ്ങളും

നമ്പർ	പ്രത്യാഘാതത്തിന്റെ തരം	സ്ഥിതി വിവരം	ലഘൂകരണ മാർഗ്ഗങ്ങൾ
1	ഭൂമി നഷ്ടപ്പെടുന്നത്	169 ഭൂഉടമസ്ഥരുടെ ഭൂമി ഏറ്റെടുക്കേണ്ടി വരുന്നതിനാൽ ഇവയെ പ്രത്യക്ഷമായി ബാധിക്കുന്നു.	2013 ലെ ഭൂമി ഏറ്റെടുക്കലിൽ ന്യായമായ നഷ്ടപരിഹാരത്തിനും, സുതാര്യതക്കും, പുനരധിവാസത്തിനും, പുനസ്ഥാപനത്തിനുമുള്ള അവകാശ നിയമങ്ങളും, ചട്ടങ്ങളും അനുസരിച്ചുള്ള നഷ്ടപരിഹാരം
2	ഭൂമിയും നിർമ്മിതിയും നഷ്ടപ്പെടുന്നത്	ഭൂമി 125, വീട്/കെട്ടിടം 40, അടുക്കള 2, കിണർ 29, ശുചിമുറി/കക്കൂസ് 10, കുളിമുറി/ബാത്ത്റൂം 13, സെപ്റ്റിക് ടാങ്ക് 9, ഗേറ്റ്/ചുറ്റുമതിൽ 23, കാർഷെഡ് 2, നെയ്ത്ശാല/ഷെഡ് 16, പമ്പ് ഹൗസ് 1,	2013 ലെ ഭൂമി ഏറ്റെടുക്കലിൽ ന്യായമായ നഷ്ടപരിഹാരത്തിനും, സുതാര്യതക്കും, പുനരധിവാസത്തിനും, പുനസ്ഥാപനത്തിനുമുള്ള അവകാശ നിയമങ്ങളും, ചട്ടങ്ങളും അനുസരിച്ചുള്ള നഷ്ടപരിഹാരം
3	ഉൽപ്പാദനക്ഷമമായ ആസ്ഥികൾ നഷ്ടപ്പെടുന്നത്	പട്ടിക 5.4 പ്രകാരം 9 വ്യത്യസ്ത ഇനങ്ങളിലുള്ള 955 മരങ്ങൾ നഷ്ടമാകുന്നു	2013 ലെ ഭൂമി ഏറ്റെടുക്കലിൽ ന്യായമായ നഷ്ടപരിഹാരത്തിനും, സുതാര്യതക്കും, പുനരധിവാസത്തിനും, പുനസ്ഥാപനത്തിനുമുള്ള അവകാശ നിയമങ്ങളും, ചട്ടങ്ങളും അനുസരിച്ചുള്ള നഷ്ടപരിഹാരം
4	ഉപജീവന സാധ്യതകൾ നഷ്ടപ്പെടുന്നത്	നെയ്ത്ശാല/ ഷെഡ് 16, കോഴിക്കൂട് 4, തൊഴുത്ത് 6, പന്നിഫാറം/ബയോഗ്യാസ് പ്ലാന്റ് 1, കോഴിഫാറം 2, വേക്കറി 1, മീറ്റ് ഷോപ്പ് 1	2013 ലെ ഭൂമി ഏറ്റെടുക്കലിൽ ന്യായമായ നഷ്ടപരിഹാരത്തിനും, സുതാര്യതക്കും, പുനരധിവാസത്തിനും, പുനസ്ഥാപനത്തിനുമുള്ള അവകാശ നിയമങ്ങളും, ചട്ടങ്ങളും അനുസരിച്ചുള്ള നഷ്ടപരിഹാരം
5	പൊതു ഉപയോഗ മുതലുകൾ നഷ്ടപ്പെടുന്നത്	വൈദ്യുതി കാലുകൾ ബാധിക്കുന്നു	പുനസ്ഥാപനത്തിനുള്ള സഹായം ആവശ്യമായി വരുന്നതാണ്

നമ്പർ	പ്രത്യാഘാതത്തിന്റെ തരം	സ്ഥിതി വിവരം	ലഘൂകരണ മാർഗ്ഗങ്ങൾ
6	പൊതുമുതലുകൾ നഷ്ടപ്പെടുന്നത്	ബാധിക്കുന്നില്ല	പരിഹാര നടപടികൾ ആവശ്യമായി വരുന്നില്ല
7	തദ്ദേശീയ സേവനങ്ങളും, സാധാരണ വസ്തുവഹകളും നഷ്ടപ്പെടുന്നത്	പ്രത്യക്ഷമായി ബാധിക്കുന്നില്ല	പരിഹാര നടപടികൾ ആവശ്യമായി വരുന്നില്ല
8	സാംസ്കാരിക കേന്ദ്രങ്ങൾ നഷ്ടപ്പെടുന്നത്	സി. എസ്. ഐ. ഡിസ് ട്രിക്ട് അസോസിയേഷൻ മുതുവള്ളൂർകോണം	അർഹമായ നഷ്ടപരിഹാരം നൽകേണ്ടി വരുന്നതാണ്
9	ദുർബല വിഭാഗങ്ങളുടെ സ്ഥാനചലനം	പ്രത്യക്ഷമായി ബാധിക്കുന്നില്ല	പരിഹാര നടപടികൾ ആവശ്യമായി വരുന്നില്ല
10	മതസ്ഥാപനങ്ങളുടെ നിർമ്മിതികൾ നഷ്ടപ്പെടുന്നത്	പ്രത്യക്ഷമായി ബാധിക്കുന്നില്ല	പരിഹാര നടപടികൾ ആവശ്യമായി വരുന്നില്ല

- നെയ്ത്ശാലയിൽ തൊഴിൽ ചെയ്യുന്നവർ, കൃഷിഭൂമിയിൽ പാട്ടത്തിന് കൃഷി ചെയ്യുന്നവർ എന്നിവരെ പരോക്ഷമായി ബാധിക്കുന്നു.
- പ്രാഥമിക ആഘാതബാധിതരുടെ പ്രധാന ആവശ്യം ഇനിയും കാലതാമസമില്ലാതെ എത്രയും പെട്ടെന്ന് നിർദ്ദിഷ്ട അളവിൽ ഭൂമി ഏറ്റെടുത്ത് പര്യാപ്തമായ നഷ്ടപരിഹാര തുക കാലവിളംബം കൂടാതെ നൽകണമെന്നാണ്.

പട്ടിക 7.3 ഏറ്റെടുക്കേണ്ട ഭൂമിയിലെ വസ്തുവഹകൾ സംബന്ധിച്ച വിവരങ്ങൾ

നിർദ്ദിഷ്ട പദ്ധതിക്കായി പള്ളിച്ചൽ വില്ലേജിൽ ഉൾപ്പെടുന്ന ഭൂമി ഏറ്റെടുക്കുന്ന അവസരത്തിൽ ഭൂഉടമസ്ഥർക്ക് നഷ്ടമാകാവുന്ന വസ്തുവഹകളെ സംബന്ധിച്ച സംക്ഷിപ്ത വിവരങ്ങളടങ്ങിയ പട്ടികയാണ് ചുവടെ ചേർത്തിരിക്കുന്നത്.

7.4 പദ്ധതി പ്രസ്താവനയിലെ ലഘൂകരണ നടപടികൾ

പദ്ധതിക്കായി സമർപ്പിച്ച പ്രോജക്ട് പ്രപ്പോസലിൽ പ്രത്യാഘാത ലഘൂകരണ മാർഗ്ഗങ്ങളോ, മറ്റ് സമാശ്വാസ നടപടികളെയോ സംബന്ധിച്ചുള്ള പ്രസ്താവനകൾ ഉള്ളതായി കാണുന്നില്ല. ഇതെല്ലാം സാമൂഹ്യ പ്രത്യാഘാത നിർവ്വഹണ പ്ലാൻ തയ്യാറാക്കുന്ന അവസരത്തിൽ പരിഗണിക്കാവുന്നതാണ്.

7.5 സാമൂഹ്യ പ്രത്യാഘാത ലഘൂകരണ, ഒഴിവാക്കൽ നടപടികളും നഷ്ടപരിഹാരവും

- ⊙ ഭൂമി ഏറ്റെടുക്കൽ നടപടികൾ സ്വീകരിക്കുന്ന അവസരത്തിൽ ഭൂമി വിട്ടുനൽകുന്ന വ്യക്തികൾക്കും, കുടുംബങ്ങൾക്കും മുന്തിയ പരിഗണന നൽകി അതിവേഗം നഷ്ടപരിഹാരം നൽകേണ്ടതാണ്.

- ⊙ ഭൂമി ഏറ്റെടുക്കുമ്പോൾ നഷ്ടമാകുന്ന വീട്, കെട്ടിടങ്ങൾ, അതിർത്തി മതിൽ, ഗേറ്റ്, മരങ്ങൾ, നെയ്ത്ശാലകൾ, പാട്ടുകൃഷി എന്നിവയെല്ലാം അർഹമായ നഷ്ടപരിഹാരം നൽകേണ്ടതാണ്.
- ⊙ ഭൂമി ഏറ്റെടുത്തുകഴിയുമ്പോൾ ഉപയോഗ യോഗ്യമല്ലാതെ ബാക്കിയായി വരുന്ന തുണ്ടുഭൂമികൾക്കു ഏറ്റെടുത്ത് വിലനൽകേണ്ടതാണ്.
- ⊙ ഭൂമി ഏറ്റെടുക്കൽ നടപടികൾ സംബന്ധിച്ച് അറിയിപ്പുകൾ ലഭിക്കാത്തതിനാലും, നടപടികൾ എപ്പോൾ പൂർത്തിയാകും എന്നറിയാത്തതിനാലും, നടപടിക്രമങ്ങൾ വൈകുന്നതുമൂലവും ആഘാത ബാധിതരായവർ ആശങ്കയിലാണ്. ആയതിനാൽ അർഹമായ നഷ്ടപരിഹാരം നൽകി താമസംവിനാ ഭൂമി ഏറ്റെടുക്കൽ നടപടികൾ പൂർത്തീകരിക്കേണ്ടതാണ്.
- ⊙ പരമാവധി വേഗത്തിലും, കാലതാമസം കൂടാതെയും ഏറ്റെടുക്കേണ്ട ഭൂമിയും അവയിലുള്ള കൃഷികളും മുഴുവനായും ഏറ്റെടുക്കുകയും, അർഹമായ നഷ്ടപരിഹാര തുക സമയബന്ധിതമായി നൽകുന്നതിനുള്ള നടപടികൾ സ്വീകരിക്കണമെന്നുമാണ് ആഘാതബാധിതരുമായുള്ള കൂടിക്കാഴ്ചകളിൽ നിന്നും പഠന സംഘാംങ്ങൾക്ക് ബോധ്യപ്പെട്ടത്.
- ⊙ ഭൂമി ഏറ്റെടുക്കൽ, വികസന പ്രവർത്തികൾ മുതലായ നടക്കുന്ന അവസരത്തിൽ പുറമേനിന്നുള്ള തൊഴിലാളികൾ സ്ഥിരമായി ഈ പ്രദേശത്ത് താമസിക്കുന്ന സാഹചര്യമുണ്ടെങ്കിൽ ആരോഗ്യം, മാലിന്യം, ശുചിത്വം എന്നീ മേഖലകളിലെ പ്രശ്നങ്ങൾ സമയബന്ധിതമായി പരിഹരിക്കാൻ ബന്ധപ്പെട്ട വകുപ്പുകളും, സംഘടനകളും പ്രത്യേകമായ ശ്രദ്ധ ചെലുത്തേണ്ടതാണ്.
- ⊙ ഭൂമി ഏറ്റെടുക്കൽ, വികസന പ്രവർത്തികൾ എന്നിവ നടപ്പിലാക്കുന്ന അവസരത്തിൽ പൊതുജനങ്ങളുടേയും, സഞ്ചാരികളുടേയും, തൊഴിലാളികളുടേയും സുരക്ഷ ഉറപ്പാക്കുന്നതിനുള്ള മുൻകരുതൽ നടപടികൾ ബന്ധപ്പെട്ട അധികാരികൾ കൈക്കൊള്ളേണ്ടതാണ്.
- ⊙ നിർദ്ദിഷ്ട നിർമ്മാണ പ്രവർത്തികൾ നടക്കുന്ന അവസരത്തിൽ സഞ്ചാര തടസ്സം നേരിടുന്ന സാഹചര്യം ഉണ്ടാകാതിരിക്കാൻ അധികാരികൾ പ്രത്യേകമായ ശ്രദ്ധ നൽകേണ്ടതാണെന്ന് പ്രദേശവാസികൾ ആവശ്യപ്പെടുന്നു.
- ⊙ നിർദ്ദിഷ്ട പദ്ധതി പ്രദേശത്തുള്ള വൈദ്യുതി ലൈൻ മറ്റ് അനുബന്ധ സാധനസാമഗ്രികൾ എന്നിവ മാറ്റി സ്ഥാപിക്കേണ്ടി വരുന്നതും ആയതിനാവശ്യമായ സൗകര്യപ്രദമായ സ്ഥലം കണ്ടെത്തി പുനർക്രമീകരിക്കേണ്ടതുമാണ്.

നിർദ്ദിഷ്ട പദ്ധതിയെക്കുറിച്ചുള്ള അവബോധവും, ആഘാതബാധിതരുടെ അഭിപ്രായങ്ങളും

നിർദ്ദിഷ്ട പദ്ധതിയെക്കുറിച്ചുള്ള സാമാന്യ അറിവ് ഇതിനോടകം തന്നെ പൊതുജനത്തിന് പ്രത്യേകിച്ചും ആഘാത ബാധിതരായവർക്ക് ഉണ്ട്. ഇത് പ്രധാനമായും സതേൺ റെയിൽവേ, റവന്യൂ വകുപ്പ് ഉദ്യോഗസ്ഥരുടെ സന്ദർശനം, ജനപ്രതിനിധികളുടെ പൊതുജനങ്ങളുമായുള്ള ആശയവിനിമയം എന്നിവയിലൂടെ ലഭിച്ചതാണ്. കൂടാതെ സാമൂഹ്യ പ്രത്യാഘാത

വിലയിരുത്തൽ പഠനത്തിന്റെ ഭാഗമായി ടീം അംഗങ്ങൾ ജനങ്ങൾക്ക് ആവശ്യമായ അറിവ് നൽകുകയും അവരുടെ സഹകരണം പരമാവധി ഉറപ്പാക്കുകയും ചെയ്തിട്ടുണ്ട്.

നിർദ്ദിഷ്ട പദ്ധതി ഏറ്റെടുത്ത് നടപ്പിലാക്കുന്ന അവസരത്തിൽ പ്രദേശവാസികൾക്ക് പരമാവധി തൊഴിൽ നൽകുന്നതിനുള്ള നടപടികൾ സ്വീകരിക്കണമെന്ന് ജനങ്ങൾ ആവശ്യപ്പെടുന്നു. കൂടാതെ പുറമേനിന്നുള്ള തൊഴിലാളികൾ, പ്രത്യേകിച്ചും അന്യ സംസ്ഥാന തൊഴിലാളികളുടെ വരവ് മാലിന്യ, ശുചിത്വ, ക്രമസമാധാന പ്രശ്നങ്ങൾക്ക് ഇടയാക്കുമെന്നും ഇവർ കരുതുന്നു. ഇതിനാവശ്യമായ എല്ലാ മുൻകരുതലുകളും അധികൃതർ കൈക്കൊള്ളണമെന്നാണ് ഇവരുടെ ആവശ്യം.

പട്ടിക 7.4 പദ്ധതി ഗുണങ്ങളെ സംബന്ധിച്ച അഭിപ്രായ സർവ്വേ			
ഗുണങ്ങൾ	അതെ(%)	അല്ല (%)	അഭിപ്രായമില്ല (%)
മെച്ചപ്പെട്ട റെയിൽ പാത	100	0	0
റെയിൽവേ വികസനത്തിന് സഹായിക്കുന്നു	100	0	0
സമീപത്തെ ഭൂമിയിലെ വർദ്ധിക്കുന്നു	95	0	5
ട്രെയിൻ സഞ്ചാര തടസ്സങ്ങൾ കുറയുന്നു	100	0	0
സാമ്പത്തിക പ്രവർത്തനങ്ങൾ മെച്ചപ്പെടുന്നു	100	0	0

സാമൂഹ്യ പ്രത്യാഘാത വിലയിരുത്തൽ പഠനത്തിന്റെ ഭാഗമായി പദ്ധതി ഗുണങ്ങളെ സംബന്ധിച്ച് വ്യത്യസ്ത മാനദണ്ഡങ്ങളെ അടിസ്ഥാനമാക്കി ആഘാതബാധിതരായവരുമായി ചർച്ച നടത്തുകയും, ഇതിന്റെ അടിസ്ഥാനത്തിൽ ഉരിത്തിരിഞ്ഞ അഭിപ്രായങ്ങളാണ് മുകളിൽ വിവരിച്ചിരിക്കുന്നത്.

പട്ടിക 7.5 പദ്ധതി ദോഷങ്ങളെ സംബന്ധിച്ച അഭിപ്രായ സർവ്വേ			
ദോഷങ്ങൾ	അതെ(%)	അല്ല (%)	അഭിപ്രായമില്ല (%)
ഭൂമി/കൃഷി നഷ്ടപ്പെടുന്നു	100	0	0
ഭൂമിയും നിർമ്മിതികളും നഷ്ടപ്പെടുന്നു	42	58	0
പുറമേനിന്നുള്ളവരുടെ കടന്ന് വരവ്	21	31	48
പുറമേനിന്നുള്ളവരുമായി തർക്കങ്ങൾ	9	14	77
തൊഴിൽ നഷ്ടം	14	24	62

സാമൂഹ്യ പ്രത്യാഘാത വിലയിരുത്തൽ പഠനത്തിന്റെ ഭാഗമായി പദ്ധതി ദോഷങ്ങളെ സംബന്ധിച്ച് വ്യത്യസ്ത മാനദണ്ഡങ്ങളെ അടിസ്ഥാനമാക്കി ആഘാതബാധിതരായവരുമായി ചർച്ച നടത്തുകയും, ഇതിന്റെ അടിസ്ഥാനത്തിൽ ഉരിത്തിരിഞ്ഞ അഭിപ്രായങ്ങളാണ് മുകളിൽ വിവരിച്ചിരിക്കുന്നത്.

പട്ടിക 7.6 പുനരധിവാസ/പുനസ്ഥാപന മുൻഗണനകൾ ഗാർഹികം-ഉടമസ്ഥൻ		
പുനരധിവാസ/പുനസ്ഥാപന മുൻഗണനകൾ	കുടുംബങ്ങളുടെ എണ്ണം	ശതമാനം
തത്തുല്യമോ കൂടുതൽ ഫലഭൂയിഷ്ഠമോ ആയ ഭൂമിയും, ആഘാത ബാധിതമായവ പുനർനിർമ്മിക്കാനുള്ള സാമ്പത്തികവും	0	0
പുനസ്ഥാപനമൂല്യത്തിനനുസൃതമായ നഷ്ടപരിഹാരതുക	130	100
പുനസ്ഥാപനത്തിനുള്ള സാമ്പത്തിക സഹായം	21	100

പട്ടിക 7.5 പ്രകാരം ഗാർഹിക ഉടമസ്ഥരുടെ പുനരധിവാസ/പുനസ്ഥാപന മുൻഗണനകൾ ആണ് പ്രതിപാദിച്ചിരിക്കുന്നത്. 100% ആഘാതബാധിതരും പുനസ്ഥാപന മൂല്യത്തിനനുസൃതമായ നഷ്ടപരിഹാര തുകയും, പുനരധിവാസത്തിനുള്ള സാമ്പത്തിക സഹായം ലഭിക്കണമെന്നാണ് ആവശ്യപ്പെട്ടിരിക്കുന്നത്.

അദ്ധ്യായം - 8

സാമൂഹ്യ പ്രത്യാഘാത നിയന്ത്രണ പദ്ധതി - സ്ഥാപന ഘടന

2013 ലെ ഭൂമി ഏറ്റെടുക്കലിൽ ന്യായമായ നഷ്ടപരിഹാരത്തിനും, സുതാര്യതക്കും, പുനരധിവാസത്തിനും, പുനസ്ഥാപനത്തിനുമുള്ള അവകാശ നിയമങ്ങളും, ചട്ടങ്ങളും അനുസരിച്ച് സാമൂഹ്യ പ്രത്യാഘാത വിലയിരുത്തൽ പഠനം നടത്തി സാമൂഹ്യ പ്രത്യാഘാത നിർവ്വഹണ പ്ലാൻ തയ്യാറാക്കണമെന്ന് നിഷ്കർഷിച്ചിരിക്കുന്നു. പദ്ധതിയുടെ നടത്തിപ്പിനായി ഭൂമിയും വസ്തുവഹകളും ഏറ്റെടുക്കുന്ന അവസരത്തിൽ സാമൂഹ്യ പ്രത്യാഘാത ലഘൂകരണ നിർദ്ദേശങ്ങൾ പാലിക്കുന്നുണ്ടെന്ന് ഉറപ്പുവരുത്തേണ്ടത് 2013 ലെ അവകാശ നിയമം 44 (1) അനുസരിച്ച് നിയമിക്കപ്പെടുന്നവരുടെ ഉത്തരവാദിത്വമാണ്.

8.1 സ്ഥാപന ഘടനയും, ഉദ്യോഗസ്ഥരും

അഘാത ബാധിതരായ വ്യക്തികൾക്കും, കുടുംബങ്ങൾക്കും, തൊഴിലാളികൾക്കുമുള്ള പുനരധിവാസ, പുനസ്ഥാപന പ്രവർത്തികൾ ആസൂത്രണം ചെയ്ത് നടപ്പിലാക്കുന്നതിന് അഡ്മിനിസ്ട്രേറ്ററെ സംസ്ഥാന സർക്കാർ നിയമിച്ച് ഉത്തരവാകണമെന്നാണ് 2013 ലെ ഭൂമി ഏറ്റെടുക്കലിൽ ന്യായമായ നഷ്ടപരിഹാരത്തിനും, സുതാര്യതക്കും, പുനരധിവാസത്തിനും, പുനസ്ഥാപനത്തിനുമുള്ള അവകാശ നിയമങ്ങളും, ചട്ടങ്ങളും വ്യവസ്ഥചെയ്യുന്നത്. ഇത്തരത്തിൽ നിയമിതനായ അഡ്മിനിസ്ട്രേറ്റർ സംസ്ഥാന സർക്കാരിന്റെയും, പുനരധിവാസ, പുനസ്ഥാപന കമ്മീഷണറുടേയും മേൽനോട്ടത്തിലും, നിയന്ത്രണത്തിലും, നിർദ്ദേശങ്ങൾ അനുസരിച്ചും പുനരധിവാസ, പുനസ്ഥാപന പ്ലാൻ തയ്യാറാക്കി നടപ്പിലാക്കേണ്ടതാണെന്നും, ഗതിനിയന്ത്രണം നടത്തേണ്ടതാണെന്നും നിയമം അനുശാസിക്കുന്നു.

2013 ലെ ഭൂമി ഏറ്റെടുക്കലിൽ ന്യായമായ നഷ്ടപരിഹാരത്തിനും, സുതാര്യതക്കും, പുനരധിവാസത്തിനും, പുനസ്ഥാപനത്തിനുമുള്ള അവകാശ നിയമങ്ങളും, ചട്ടങ്ങളും അനുസരിച്ച് സാമൂഹ്യ പ്രത്യാഘാതം ലഘൂകരിക്കുന്നതിനും, കർത്തവ്യങ്ങൾ നിർവ്വഹിക്കുന്നതിനുമായി സംസ്ഥാന സർക്കാരിന്റെ 23 സെപ്റ്റംബർ 2015 ലെ ഉത്തരവ് (എം.എസ്) നമ്പർ 485/2015/ആർ.ഡി പ്രകാരം ചീഫ് സെക്രട്ടറി, റവന്യൂ സെക്രട്ടറി, ഭരണ വിഭാഗം സെക്രട്ടറി, നിയമ സെക്രട്ടറി, ധനകാര്യ സെക്രട്ടറി എന്നിവർ അംഗങ്ങളായുള്ള സംസ്ഥാന തല കമ്മിറ്റിക്ക് രൂപം നൽകിയിട്ടുണ്ട്. ജില്ലാ തലത്തിൽ ജില്ലാ കളക്ടർ, അഡ്മിനിസ്ട്രേറ്റർ (പുനരധിവാസം, പുനസ്ഥാപനം), ലാന്റ് അക്വിസിഷൻ ഓഫീസർ, ഫൈനാൻസ് ഓഫീസർ, അർത്ഥനാധികാരി, പ്രാദേശിക സ്വയം ഭരണ സ്ഥാപനത്തിന്റെ പ്രതിനിധി എന്നിവരുൾപ്പെടുന്ന സമിതിയാണ് ഉത്തരവാദിത്വങ്ങൾ നിർവ്വഹിക്കുന്നത്.

2013 ലെ ഭൂമി ഏറ്റെടുക്കലിൽ ന്യായമായ നഷ്ടപരിഹാരത്തിനും, സുതാര്യതക്കും, പുനരധിവാസത്തിനും, പുനസ്ഥാപനത്തിനുമുള്ള അവകാശ നിയമത്തിലെ 43 (1) പ്രകാരം പുനരധിവാസത്തിനും, പുനസ്ഥാപനത്തിനുമുള്ള അഡ്മിനിസ്ട്രേറ്ററെ നിയമിക്കണമെന്ന് വ്യവസ്ഥ ചെയ്തിരിക്കുന്നതനുസരിച്ച് കേരള സർക്കാരിന്റെ 11-11-2015 തീയതിയിലെ GO (P) M No. 590/2015/RD ഉത്തരവുപ്രകാരം ഓരോ ജില്ലയിലേയും ഡെപ്യൂട്ടി കളക്ടർമാരെ അഡ്മിനിസ്ട്രേറ്ററായി നിയമിച്ച് ചുലതല ഏൽപ്പിച്ചിരിക്കുന്നു.

2015 ലെ ഭൂമി ഏറ്റെടുക്കലിൽ ന്യായമായ നഷ്ടപരിഹാരത്തിനും, സുതാര്യതക്കും, പുനരധിവാസത്തിനും, പുനസ്ഥാപനത്തിനുമുള്ള അവകാശ ചട്ടം 43 (1) അനുസരിച്ചും, കേരള

സർക്കാരിന്റെ 04-12-2015 തീയതിയിലെ GO (P) M No. 649/2015/RD ഉത്തരവുപ്രകാരം ഡെപ്യൂട്ടി കളക്ടർ (എൽ.എ), സ്പെഷ്യൽ തഹസീൽദാർ (എൽ.എ) എന്നിവരെ ജില്ലാ കളക്ടറിൽ നിക്ഷിപ്തമായിരിക്കുന്ന ഒരുത്തരവാദിത്വമോ, അതിൽ കൂടുതൽ ഉത്തരവാദിത്വങ്ങളോ ജില്ലാതലത്തിൽ നിർവ്വഹിക്കുവാൻ നിയമിച്ചിരിക്കുന്നു.

2013 ലെ ഭൂമി ഏറ്റെടുക്കലിൽ ന്യായമായ നഷ്ടപരിഹാരത്തിനും, സുതാര്യതക്കും, പുനരധിവാസത്തിനും, പുനസ്ഥാപനത്തിനുമുള്ള അവകാശ നിയമങ്ങളും, ചട്ടങ്ങളും അനുസരിച്ച് ന്യായമായ നഷ്ടപരിഹാരവും, അനുയോജ്യമായ പുനരധിവാസ, പുനസ്ഥാപന നടപടികൾ സ്വീകരിക്കേണ്ടതിനാവശ്യമായ തീരുമാനങ്ങൾ അന്തിമമായി സ്വീകരിക്കേണ്ട ഉത്തരവാദിത്വം ജില്ലാതല സമിതിയിൽ നിക്ഷിപ്തമാണ്.

അദ്ധ്യായം - 9

സാമൂഹ്യ പ്രത്യാഘാത നിയന്ത്രണം, ദുരീകരണം - ബജറ്റ്

9.1 പുനരധിവാസത്തിന്റേയും, പുനസ്ഥാപനത്തിന്റേയും ചെലവ്

2013 ലെ ഭൂമി ഏറ്റെടുക്കലിൽ ന്യായമായ നഷ്ടപരിഹാരത്തിനും, സുതാര്യതക്കും, പുനരധിവാസത്തിനും, പുനസ്ഥാപനത്തിനുമുള്ള അവകാശ നിയമങ്ങളും, ചട്ടങ്ങളും അനുസരിച്ച് സംസ്ഥാന തലത്തിലും, ജില്ലാ തലത്തിലും അധികാരപ്പെടുത്തിയിരിക്കുന്ന സമിതിയാണ് ഇവ നിശ്ചയിക്കുന്നത്.

9.2 വാർഷിക ബജറ്റും, കർമ്മ പദ്ധതികളും

ഭൂമി ഏറ്റെടുക്കുന്ന അവസരത്തിൽ ഭൂഉടമസ്ഥർക്കുള്ള ന്യായമായ നഷ്ടപരിഹാരം, പുനരധിവാസം, പുനസ്ഥാപനം മുതലായവയ്ക്കുള്ള തുക വകയിരുത്തി നൽകുന്ന ചുമതലകൾ സമുചിത സർക്കാരാണ് നിർവ്വഹിക്കുന്നത്. നിർമ്മാണ പ്രവർത്തികൾക്കായുള്ള ബജറ്റും, കർമ്മ പദ്ധതികളും ബന്ധപ്പെട്ട വകുപ്പിന്റെ മേൽനോട്ടത്തിൽ അർഥനാധികാരിയുടെ ഉത്തരവാദിത്വത്തിൽ നിർവ്വഹിക്കുന്നതാണ്.

9.3 സാമ്പത്തിക സ്രോതസ്സുകളും, ചെലവിനങ്ങളും

ലഭ്യമല്ല

അദ്ധ്യായം - 10

സാമൂഹ്യ പ്രത്യാഘാത നിയന്ത്രണ പദ്ധതി - ഗതിനിയന്ത്രണവും, വിലയിരുത്തലും

ആമുഖം

വികസന പ്രക്രിയയുടെ ആസൂത്രണം മുതൽ വിലയിരുത്തൽ വരെയുള്ള വിവിധ ഘട്ടങ്ങളിലെ ഇടപെടലുകൾ പദ്ധതികളുടെ സമയബന്ധിതമായ പൂർത്തീകരണത്തിനും, ഗുണമേന്മ ഉറപ്പുവരുത്തുന്നതിനും സഹായകമാണ്. ഗുണനിലവാരത്തിന്റെ മാനദണ്ഡങ്ങൾ നിർണ്ണയിച്ച് ഉണ്ടായേക്കാവുന്ന സാമൂഹ്യ പ്രത്യാഘാതങ്ങൾ മുൻകൂട്ടി തിരിച്ചറിഞ്ഞ് ലഘൂകരണ നടപടികൾ സ്വീകരിക്കുക എന്ന ലക്ഷ്യത്തോടെയാണ് ഇപ്രകാരം ചെയ്യുന്നത്.

2013 ലെ ഭൂമി ഏറ്റെടുക്കലിൽ ന്യായമായ നഷ്ടപരിഹാരത്തിനും, സുതാര്യതക്കും, പുനരധിവാസത്തിനും, പുനസ്ഥാപനത്തിനുമുള്ള അവകാശ നിയമങ്ങളും, ചട്ടങ്ങളും അനുസരിച്ച് ഭൂമി ഏറ്റെടുക്കൽ പ്രക്രിയയും, അതിന്റെ വിവിധങ്ങളായ സാമൂഹ്യ പ്രത്യാഘാത ലഘൂകരണ നടപടികളും രേഖപ്പെടുത്തുന്നതിനും, പരിഹരിക്കുന്നതിനുമുള്ള സംവിധാനങ്ങൾ സംസ്ഥാന, ജില്ലാ തലങ്ങളിൽ ക്രമീകരിച്ചിട്ടുണ്ട്.

10.1 സംസ്ഥാന തലം

2013 ലെ ഭൂമി ഏറ്റെടുക്കലിൽ ന്യായമായ നഷ്ടപരിഹാരത്തിനും, സുതാര്യതക്കും, പുനരധിവാസത്തിനും, പുനസ്ഥാപനത്തിനുമുള്ള അവകാശ നിയമത്തിലെ 44 (1) പ്രകാരം പുനരധിവാസത്തിനും, പുനസ്ഥാപനത്തിനുമായുള്ള കമ്മീഷണറെ നിയമിക്കണമെന്ന് വ്യവസ്ഥ ചെയ്തിരിക്കുന്നതനുസരിച്ച് കേരള സർക്കാരിന്റെ 11-04-2015 തീയതിയിലെ GO (P) M No. 589/2015/RD ഉത്തരവുപ്രകാരം ഭൂനികുതി കമ്മീഷണറെ ബന്ധപ്പെട്ട ചുമതലയിൽ നിയമിച്ചു. സംസ്ഥാനതലത്തിൽ പുനരധിവാസ പദ്ധതികളുടെ രൂപീകരണം നിരീക്ഷിക്കുകയും, ആയതിന്റെ സമയബന്ധിതമായ നടത്തിപ്പ് ഉറപ്പാക്കുകയും, പുനരധിവാസത്തിനുശേഷം ബന്ധപ്പെട്ട പ്രാദേശിക ഗവൺമെന്റുകളുമായി പര്യാലോചിച്ച് സോഷ്യൽ ആഡിറ്റിന് വിധേയമാക്കുകയും ചെയ്യേണ്ട ഉത്തരവാദിത്വം കമ്മീഷണറിൽ നിക്ഷിപ്തമാണ്.

10.2 ജില്ലാ തലം

2013 ലെ ഭൂമി ഏറ്റെടുക്കലിൽ ന്യായമായ നഷ്ടപരിഹാരത്തിനും, സുതാര്യതക്കും, പുനരധിവാസത്തിനും, പുനസ്ഥാപനത്തിനുമുള്ള അവകാശ നിയമത്തിലെ 43 (1) പ്രകാരം നിയമിതനായ ഉദ്യോഗസ്ഥനാണ് ജില്ലാതലത്തിൽ ഭൂമി ഏറ്റെടുക്കൽ സംബന്ധിച്ചുള്ള പുനരധിവാസ, പുനസ്ഥാപന പദ്ധതികളുടെ രൂപീകരണത്തിന്റേയും, നിരീക്ഷണത്തിന്റേയും ചുമതല നിർവ്വഹിക്കുന്നത്. കേരള സർക്കാരിന്റെ 11-04-2015 തീയതിയിലെ GO (P) M No. 590/2015/RD ഉത്തരവുപ്രകാരം തിരുവനന്തപുരം ജില്ലാ ഡെപ്യൂട്ടി കളക്ടർ (എൽ.എ) മേൽപ്പറഞ്ഞ ചുമതലകൾ നിർവ്വഹിക്കുന്നതിനായി നിയമിച്ചു. കൂടാതെ ന്യായമായ നഷ്ടപരിഹാരത്തിനും, പുനരധിവാസ, പുനസ്ഥാപന പദ്ധതികൾക്ക് അന്തിമരൂപം നൽകി നടപ്പിലാക്കുന്നതിനും, മേൽനോട്ടം വഹിക്കുന്നതിനുമായി ജില്ലാതല നഷ്ടപരിഹാര, പുനരധിവാസ സമിതിയേയും, സംസ്ഥാനതല ശാക്തീകരണ സമിതിയേയും അധികാരപ്പെടുത്തി.

ആഘാതബാധിതരായ വ്യക്തികൾക്കും, കുടുംബങ്ങൾക്കും 2013 ലെ നിയമത്തിനനുസൃതമായി ന്യായമായ നഷ്ടപരിഹാരവും, പുനരധിവാസ, പുനസ്ഥാപന നടപടികളും വിഭാവനം ചെയ്ത് അന്തിമരൂപം നൽകുന്നതിനുള്ള അധികാരം ജില്ലാ സമിതിയിൽ നിക്ഷിപ്തമാണ്. ജില്ലാ സമിതികളുടെ ശുപാർശകൾ പരിഗണിച്ച് അംഗീകരിക്കുകയോ, നിർദ്ദേശങ്ങളോടെ തിരിച്ചയക്കുകയോ ചെയ്യുക എന്നുള്ളത് സംസ്ഥാന സമിതിയുടെ ഉത്തരവാദിത്വമാണ്.

അദ്ധ്യായം - 11

ചെലവുകളേയും, പ്രയോജനങ്ങളേയും സംബന്ധിച്ച വിശകലനവും, ശുപാർശകളും

ആമുഖം

തിരുവനന്തപുരം-പാറശ്ശാല റെയിൽവെ പാത ഇരട്ടിപ്പിക്കലിന്റെ ഭാഗമായി നേമം-നെയാറ്റിൻകര-ബാലരാമപുരം ടൺ നിർമ്മാണം 2013 ലെ ഭൂമി ഏറ്റെടുക്കലിൽ ന്യായമായ നഷ്ടപരിഹാരത്തിനും, സുതാര്യതക്കും, പുനരധിവാസത്തിനും, പുനസ്ഥാപനത്തിനുമുള്ള അവകാശ നിയമങ്ങളും, ചട്ടങ്ങളും അനുസരിച്ചുള്ള ‘പൊതു ആവശ്യം’ എന്ന ശീർഷകത്തിൽ വരുന്നതാണ്. കഴിഞ്ഞ മൂന്ന് വർഷങ്ങളിൽ കൂടുതലായി ഭൂമിയും, വസ്തുവഹകളും കൈവശം വെച്ചും, ഉടമസ്ഥപ്പെടുത്തിയും വരുന്ന പ്രാഥമിക ആഘാത ബാധിതരും, ഭൂമിയുടേയും, നിർമ്മിതികളുടേയും ഉടമസ്ഥരുമായ വ്യക്തികളും, കുടുംബങ്ങളും, ഇവിടെ തൊഴിൽ ചെയ്യുന്നവരും ഈ പദ്ധതിക്കായി ഭൂമി ഏറ്റെടുക്കുമ്പോൾ അഘാതബാധിതരായി മാറുന്നു എന്നാണ് സാമൂഹ്യ പ്രത്യാഘാത വിലയിരുത്തൽ പഠനം വെളിപ്പെടുത്തുന്നത്. ആയതിനാൽ 2013 ലെ നിയമങ്ങളിലും, അനുബന്ധ ചട്ടങ്ങളിലും വ്യവസ്ഥ ചെയ്തിരിക്കുന്ന എല്ലാ നഷ്ടപരിഹാരവും സർക്കാർ നിജപ്പെടുത്തി നൽകിക്കൊണ്ട് സാമൂഹ്യ പ്രത്യാഘാതം പരമാവധി കുറക്കാവുന്നതാണ്.

11.1 അന്തിമ വിശകലനം

തിരുവനന്തപുരം ജില്ലയിൽ നെയാറ്റിൻകര താലൂക്കിൽ പള്ളിച്ചൽ വില്ലേജിലെ ബ്ലോക്ക് നമ്പർ 05 ലെ 23 സർവ്വേ നമ്പരുകളിലുള്ള 130 സബ്ഡിവിഷനുകളിൽ ഉൾപ്പെടുന്ന 169 ഭൂഉടമസ്ഥരുടെ ഏകദേശം 3.6860 ഹെക്ടർ ഭൂമിയാണ് നിർദ്ദിഷ്ട പദ്ധതിക്കായി ഏറ്റെടുക്കേണ്ടി വരുന്നത്. കാട്ടാക്കട അസംബ്ലി നിയോജക മണ്ഡലത്തിൽ ഉൾപ്പെട്ട പള്ളിച്ചൽ ഗ്രാമപഞ്ചായത്തിലെ കുരണ്ടിവിള (വാർഡ് - 16) പ്രദേശത്താണ് നിർദ്ദിഷ്ട പദ്ധതി ആസൂത്രണം ചെയ്ത് നടപ്പിലാക്കുന്നത്.

സർവ്വേ നമ്പർ 385/5-1 ൽ തണ്ടപ്പേർ നമ്പർ 35963 ലെ രതീഷ് കുമാറിന്റെ ഉടമസ്ഥതയിലുള്ള ഭൂമിയിൽ സ്ഥാപിച്ചിരിക്കുന്ന സ്റ്റോൺ നമ്പർ 230/19 ൽ ആരംഭിച്ച്, സർവ്വേ നമ്പർ 484/24 ൽ തണ്ടപ്പേർ നമ്പർ 26878 ലെ മനുകുമാറിന്റെ ഉടമസ്ഥതയിലുള്ള ഭൂമിയിൽ സ്ഥാപിച്ചിരിക്കുന്ന സ്റ്റോൺ നമ്പർ 232/15 ൽ അവസാനിക്കുന്ന തരത്തിലാണ് നിർദ്ദിഷ്ട ഘട്ടം പദ്ധതിക്കായി ഏറ്റെടുക്കേണ്ട ഭൂമി സ്ഥിതിചെയ്യുന്നത്.

തിരുവനന്തപുരം-നെയാറ്റിൻകര ദേശീയപാതയിൽ പാറൂർകുഴി കവലയിൽനിന്നും ഗുരുമന്ദിരത്തോട് ചേർന്ന് ഇടതുവശത്തുകൂടിയുള്ള റോഡിൽ മൊട്ടമൂട് റെയിൽവേ അണ്ടർപാസ് കഴിഞ്ഞ് എതിർവശത്ത് നിന്നാണ് എൽ.എ. 2 ന്റെ കീഴിലുള്ള ഭൂമി ഏറ്റെടുക്കൽ ആരംഭിക്കുന്നത്. തിരുവനന്തപുരം-നെയാറ്റിൻകര ദേശീയപാതയിൽ വെടിവെച്ചാൻകോവിൽ കവലയിൽനിന്നും ഇടതുഭാഗം തിരിഞ്ഞ് ഇലങ്കത്തുമേലെ മേക്കരക്കോണം വഴി ടൺ നിർമ്മാണ പ്രദേശമായ മുതുവല്ലൂർകോണത്ത് എത്തിച്ചേരാവുന്നതാണ്.

പദ്ധതി പ്രദേശത്തെ 125 കുടുംബങ്ങളിലെ 169 സ്വകാര്യ ഭൂഉടമസ്ഥർ കൈവശം വെച്ചിരിക്കുന്ന 23 സർവ്വേ നമ്പരുകളിലായി 130 സബ്ഡിവിഷനുകളിലുള്ള ഏകദേശം 3.6860 ഹെക്ടർ ഭൂമി ഏറ്റെടുക്കേണ്ടി വരുന്നതിനാൽ 125 കുടുംബങ്ങളെ നിർദ്ദിഷ്ട പദ്ധതി പ്രത്യക്ഷമായി

ബാധിക്കുന്നതാണ്. കൂടാതെ വീടുകൾ കേന്ദ്രീകരിച്ച് നെയ്ത്ശാലകൾ നടത്തുന്നവരും, അവിടെ തൊഴിൽ ചെയ്യുന്നവരും, ഭൂമി പാട്ടത്തിനെടുത്ത് കൃഷി ചെയ്യുന്നവരും മറ്റ് ഉപജീവന സംരംഭങ്ങൾ നടത്തുന്നവരെയും നിർദ്ദിഷ്ട പദ്ധതി പരോക്ഷമായി ബാധിക്കുന്നതാണ്.

സതേൺ റെയിൽവേയുടെ ഭാഗമായുള്ള തിരുവനന്തപുരം മുതൽ പാറശ്ശാല വരെയുള്ള റെയിൽവേ പാതയുടെ വികസനത്തിനും, നിലവിലെ ഒറ്റവരി പാതയിലൂടെയുള്ള ഗതാഗത തടസ്സം ഒഴിവാക്കി ഇരുവരി പാത നിർമ്മിക്കുന്നതിലൂടെ തീവണ്ടി ഗതാഗതം സുഗമമാക്കുന്നതിനും വേണ്ടിയാണ് നിർദ്ദിഷ്ട പദ്ധതി വിഭാവനം ചെയ്ത് നടപ്പിലാക്കുന്നത്. നേമം-നെയാറ്റിൻകര-ബാലരാമപുരം ടണൽ നിർമ്മാണ പ്രവർത്തികൾ പൂർത്തീകരിക്കുന്നതിലൂടെ തീവണ്ടി ഗതാഗത സൗകര്യങ്ങൾ കൂടുതൽ മെച്ചപ്പെടുത്തുന്നതിന് ഈ പദ്ധതിയിലൂടെ സാധിക്കുന്നതാണ്.

മേൽ പ്രസ്താവിച്ച ലക്ഷ്യത്തോടൊപ്പം സംസ്ഥാനത്തേയും, രാജ്യത്തിന്റേയും അടിസ്ഥാന സൗകര്യ വികസനത്തിനും, സാമൂഹ്യ സാമ്പത്തിക വികസനത്തിനും നിർദ്ദിഷ്ട വികസന പദ്ധതിയിലൂടെ ലക്ഷ്യമിടുന്നു. ഇവയെല്ലാം സാക്ഷാൽക്കരിക്കുന്നതിന് നിർദ്ദിഷ്ട വികസന പദ്ധതിക്കായി ഭൂമി ഏറ്റെടുക്കൽ അത്യന്താപേക്ഷിതമാണ്.

നിർദ്ദിഷ്ട പദ്ധതിക്കായി ഭൂമി ഏറ്റെടുക്കുമ്പോൾ ആഘാതബാധിതരാകുന്ന വ്യക്തികളേയും, കുടുംബങ്ങളേയും സംബന്ധിച്ച സംക്ഷിപ്ത വിവരങ്ങളാണ് ചുവടെ പ്രതിപാദിച്ചിരിക്കുന്നത്:

പട്ടിക 11.1 പദ്ധതി ആഘാത കുടുംബങ്ങളെ സംബന്ധിച്ച സംക്ഷിപ്ത വിവരങ്ങൾ					
ഏറ്റെടുക്കേണ്ട ഭൂമി (ഹെക്ടർ)					
4(1) വിജ്ഞാപന പ്രകാരം ഏറ്റെടുക്കേണ്ട ഭൂമി (ഹെക്ടർ)					3. 6860
സ്വകാര്യ ഉടമസ്ഥതയിലുള്ള ഭൂമി (ഹെക്ടർ)					3. 6860
ആകെ (ഹെക്ടർ)					3. 6860
വസ്തുവഹകളിലുള്ള പ്രത്യാഘാതം					
ക്രമ നമ്പർ	ഇനം	എണ്ണം	ക്രമ നമ്പർ	ഇനം	എണ്ണം
1	ഭൂമി/കൃഷി	125	11	ആൽത്തറ	2
2	വീട്/കെട്ടിടം	40	12	പമ്പ് ഹൗസ്	1
3	അടുക്കള	2	13	പൈപ്പ്/വാട്ടർ ടാങ്ക്	5
4	കിണർ	29	14	കോഴിക്കൂട്	4
5	ശുചിമുറി/കക്കൂസ്	10	15	തൊഴുത്ത്	6
6	കുളിമുറി/ബാത്ത്റൂം	13	16	പട്ടിക്കൂട്	3
7	സെപ്റ്റിക് ടാങ്ക്	9	17	പന്നിഫാറം/ബയോഗ്യാസ് പ്ലാന്റ്	1
8	ഗേറ്റ്/ചുറ്റുമതിൽ	23	18	കോഴിഫാറം	2
9	കാർഷെഡ്	2	19	ബേക്കറി	1
10	നെയ്ത്ശാല/ ഷെഡ്	16	20	മീറ്റ് ഷോപ്പ്	1
ആകെ		260	ആകെ		26
ആകെ					286

കുറിപ്പ്: വിവരദാതാക്കൾ നൽകിയ വിവരത്തിന്റെ അടിസ്ഥാനത്തിലാണ് മേൽ പ്രസ്താവിച്ച നിഗമനങ്ങളിൽ എത്തിച്ചേർന്നത്. ആവശ്യമായ രേഖകൾ പരിശോധിച്ച് ഉറപ്പ് വരുത്തേണ്ടതാണ്.

തിരുവനന്തപുരം-പാറശ്ശാല റെയിൽവെ പാത ഇരട്ടിപ്പിക്കലിന്റെ ഭാഗമായുള്ള നേമം-നെയാറ്റിൻകര-ബാലരാമപുരം ടണൽ നിർമ്മാണ പദ്ധതിക്കായി ഭൂമി ഏറ്റെടുക്കുന്ന അവസരത്തിൽ 2013 ലെ ഭൂമി ഏറ്റെടുക്കലിൽ ന്യായമായ നഷ്ടപരിഹാരത്തിനും, സുതാര്യതക്കും, പുനരധിവാസത്തിനും, പുനസ്ഥാപനത്തിനുമുള്ള അവകാശ നിയമങ്ങളും, ചട്ടങ്ങളും അനുസരിച്ചുള്ള നഷ്ടപരിഹാരം നൽകേണ്ടതായി വരുന്നതാണ്. ഇത്തരത്തിൽ നഷ്ടപരിഹാരം നൽകി നിർദ്ദിഷ്ട ഭൂമി എതിർപ്പുകളോ, തടസ്സങ്ങളോ ഇല്ലാതെ ഏറ്റെടുക്കാൻ സാധിക്കുന്നതാണ്.

11.2 ആഘാതബാധിതരുടെ പ്രധാന നിർദ്ദേശങ്ങൾ

ആഘാതബാധിതരായ ഭൂഉടമസ്ഥർ നൽകിയ നിർദ്ദേശങ്ങൾ താഴെ പറയുന്ന രീതിയിൽ സംഗ്രഹിക്കാവുന്നതാണ്:

- 1) **ഭൂമി ഏറ്റെടുക്കൽ:-** പൈതൃകമായും, വിലക്ക് വാങ്ങിയും കാലങ്ങളായി കൈവശം വെച്ച് അനുഭവിച്ച് വരുന്ന സ്വത്തുവകകളാണ് നിർദ്ദിഷ്ട പദ്ധതിക്കായി വിട്ട് നൽകേണ്ടി വരുന്നത്. ആയതിനാൽ വിട്ടുനൽകുന്ന ഭൂമിക്ക് അർഹമായ നഷ്ടപരിഹാരം ഏറ്റെടുക്കുന്ന അവസരത്തിൽ താമസംവിനാ നൽകുന്നതിനുള്ള നടപടികൾ ബന്ധപ്പെട്ട വകുപ്പ് ഉദ്യോഗസ്ഥർ സ്വീകരിക്കേണ്ടതാണ്. ഭൂമി ഏറ്റെടുക്കുന്ന അവസരത്തിൽ തുണ്ടുവൽക്കരിക്കപ്പെടുന്നതും, ഉപയോഗയോഗ്യമല്ലാതായി തീരുന്ന ഭൂമികൂടി പദ്ധതിയുടെ ഭാഗമായി ഏറ്റെടുക്കണമെന്ന് ഏതാനും ഭൂഉടമസ്ഥർ ആവശ്യപ്പെടുന്നു. 23 സർവ്വേ നമ്പരുകളിലായി 130 സബ്ഡിവിഷനുകളിലുള്ള ഏകദേശം 3.6860 ഹെക്ടർ ഭൂമി നിർദ്ദിഷ്ട പദ്ധതിക്കായി ഏറ്റെടുക്കേണ്ടിവരുന്നതാണ്.
- 2) **നിർമ്മിതികളുടെ നഷ്ടം:** ഏറ്റെടുക്കേണ്ട ഭൂമിയിൽ പട്ടിക 11.1 പ്രകാരമുള്ള വസ്തുവഹകൾ ഉൾപ്പെടുന്നതിനാൽ ഇവക്കെല്ലാം 2013 ലെ ഭൂമി ഏറ്റെടുക്കലിൽ ന്യായമായ നഷ്ടപരിഹാരത്തിനും, സുതാര്യതക്കും, പുനരധിവാസത്തിനും, പുനസ്ഥാപനത്തിനുമുള്ള അവകാശ നിയമങ്ങളും, ചട്ടങ്ങളും അനുസരിച്ചുള്ള അർഹമായ നഷ്ടപരിഹാരം അനുവദിച്ച് നൽകേണ്ടതാണ്. കൂടാതെ അവശേഷിക്കുന്ന നിർമ്മിതികൾ പുനർനിർമ്മിക്കുന്ന സാഹചര്യത്തിൽ കെട്ടിട നിർമ്മാണ നിയമങ്ങളിൽ ആവശ്യമായ ഇളവ് അനുവദിച്ച് നൽകണമെന്നും ആഘാതബാധിതർ ആവശ്യപ്പെടുന്നു.
- 3) **ഉപജീവന നഷ്ടം:-** ഏറ്റെടുക്കേണ്ട ഭൂമി പ്രധാനമായും കാർഷികവൃത്തിക്കായി ഉപയോഗിക്കുന്നവയാണ്. കൂടാതെ ഏതാനും ചില കുടുംബങ്ങൾ നെയ്ത്ശാലകൾ, പാട്ടുകൃഷി, പശു, കോഴി, പന്നി വളർത്തൽ മുതലായ സ്വയംതൊഴിൽ സംരംഭങ്ങൾ നടത്തിവരുന്നവരുമാണ്. ആഘാതബാധിതരിൽ തൊഴിൽ, വരുമാനം എന്നിവ നഷ്ടമാകുന്നവർക്ക് അർഹമായ നഷ്ടപരിഹാരം നൽകണം.
- 4) **കാർഷിക വിളകളുടെ നഷ്ടം:-** നിർദ്ദിഷ്ട പദ്ധതിക്കായി ഭൂമി ഏറ്റെടുക്കുന്ന അവസരത്തിൽ ഏറ്റെടുക്കേണ്ട ഭൂമിയിലുള്ള പട്ടിക 5.4 ൽ സൂചിപ്പിച്ചിരിക്കുന്ന വ്യത്യസ്ത ഇനങ്ങളിൽപ്പെട്ട 955 വൃക്ഷങ്ങൾക്കും അർഹമായ നഷ്ടപരിഹാരം ഭൂമിയിലേയ്ക്കോടൊപ്പം കണക്കാക്കി നൽകേണ്ടതാണ്.
- 5) **ഭൂരേഖകളുടെ ക്രമപ്പെടുത്തൽ:-** ഏതാനും ഭൂഉടമസ്ഥർ തങ്ങളുടെ ഭൂരേഖകൾ സമയബന്ധിതമായി പുതുക്കിയിട്ടില്ലാത്തവരാണ്. കുടുംബത്തിലെ മരണപ്പെട്ടവരുടേയും

മറ്റും പേരിലുള്ള ഭൂരേഖകൾ അവകാശികളുടെ പേരിലേക്ക് കൈമാറ്റം ചെയ്യുന്നതിനുള്ള അവസരവും, സാവകാശവും നൽകണമെന്ന് ആവശ്യപ്പെടുന്നു.

11.3 ശുപാർശകൾ

തിരുവനന്തപുരം-പാറശ്ശാല റെയിൽവെ പാത ഇരട്ടിപ്പിക്കലിന്റെ ഭാഗമായുള്ള നേമം-നെയാറ്റിൻകര-ബാലരാമപുരം ടണൽ നിർമ്മാണ പദ്ധതിക്കായി ഭൂമി ഏറ്റെടുക്കുമ്പോൾ ഉണ്ടാകുന്ന ഗുണ-ദോഷ പ്രത്യാഘാതങ്ങൾ വിലയിരുത്തുമ്പോൾ നിലവിലെ റെയിൽ പാതയോട് ചേർന്ന് പദ്ധതിക്ക് ഏറ്റവും അനുയോജ്യമായതും, കുറഞ്ഞ അളവിലുള്ള ഭൂമിയുമാണ് സ്വകാര്യ ഉടമസ്ഥരിൽനിന്നും ഏറ്റെടുക്കാൻ നിർദ്ദേശിച്ചിട്ടുള്ളതെന്നും വിലയിരുത്തുന്നു. ആഘാത ബാധിതർക്കുണ്ടാകുന്ന കഷ്ടനഷ്ടങ്ങളെ അപേക്ഷിച്ച് പദ്ധതി യാഥാർത്ഥ്യമാകുന്നതിലൂടെ തിരുവനന്തപുരം മുതൽ പാറശ്ശാല വരെയുള്ള റെയിൽവെ പാതയിലെ ഗതാഗത സൗകര്യങ്ങൾ കൂടുതൽ മെച്ചപ്പെട്ട രീതിയിലാക്കുന്നതിനും, ട്രെയിനുകൾക്ക് തടസ്സമില്ലാതെ സുഗമമായി സഞ്ചരിക്കുന്നതിനും, സംസ്ഥാനത്തേയും, രാജ്യത്തിന്റേയും അടിസ്ഥാന സൗകര്യ വികസനത്തോടൊപ്പം സാമൂഹ്യ സാമ്പത്തിക വികസനവും സാധ്യമാകുമെന്നാണ് വിലയിരുത്തുന്നത്. നിർദ്ദിഷ്ട പദ്ധതിക്കായി ഭൂമി വിട്ടുനൽകേണ്ട ഭൂഉടമസ്ഥർ പ്രത്യേക പ്രാധാന്യമർഹിക്കുന്ന ഈ വികസന പദ്ധതിക്കായി ന്യായമായ വില ലഭ്യമാക്കിയാൽ ഭൂമി വിട്ട് നൽകുന്നതിന് സമ്മതമുള്ളവർ ആയതിനാലും, റെയിൽവേ വികസനത്തിന് ഈ പദ്ധതി ആവശ്യമായതിനാലും, ആഘാത ബാധിതർ നൽകിയ മേൽസൂചിപ്പിച്ച നിർദ്ദേശങ്ങൾ പരിഗണിച്ച് ഭൂമിയും, കൃഷിയും, വീടും, നിർമ്മിതികളും നഷ്ടമാകുന്ന ഭൂഉടമസ്ഥർക്ക് 2013 ലെ ഭൂമി ഏറ്റെടുക്കലിൽ ന്യായമായ നഷ്ടപരിഹാരത്തിനും, സുതാര്യതക്കും, പുനരധിവാസത്തിനും, പുനസ്ഥാപനത്തിനുമുള്ള അവകാശ നിയമത്തിൽ പ്രതിപാദിക്കുന്ന നഷ്ടപരിഹാരം നൽകി ഭൂവസ്തുക്കൾ ഏറ്റെടുത്ത് നിർമ്മാണ പ്രവർത്തികൾ ആരംഭിക്കാവുന്നതാണ്.

സാമൂഹ്യ പ്രത്യാഘാത വിലയിരുത്തൽ റിപ്പോർട്ട്

തിരുവനന്തപുരം-പാറശ്ശാല റെയിൽവേ പാത ഇരട്ടിപ്പിക്കൽ

നേമം-നെയാറ്റിൻകര-ബാലരാമപുരം ടണൽ

അനുബന്ധം



കേരള ഗസറ്റ് KERALA GAZETTE

അസാധാരണം EXTRAORDINARY

ആധികാരികമായി പ്രസിദ്ധപ്പെടുത്തുന്നത്
PUBLISHED BY AUTHORITY

വാല്യം 11
Vol. XI

തിരുവനന്തപുരം,
വെള്ളി
Thiruvananthapuram,
Friday

2022 ആഗസ്റ്റ് 26
26th August 2022
1198 ചിങ്ങം 10
10th Chingam 1198
1944 ഭാദ്രം 4
4th Bhadra 1944

നമ്പർ
No. } 2894

GOVERNMENT OF KERALA

REVENUE (B) DEPARTMENT

NOTIFICATION

G.O.(P)No.227/2022/RD

Dated,Thiruvananthapuram, 26/08/2022

S. R. O. No. 842/2022

WHEREAS, it appears to the Government of Kerala that the land specified in the Schedule below is needed or likely to be needed for a public purpose, to wit for the land acquisition of 3.6860 Hectares of land in Pallichal Village of Thiruvananthapuram district for the doubling of track between Tvpn and Parassala (NEM- NYY Balaramapuram Tunnel).

AND WHEREAS, in exercise of the powers conferred in sub-section (1) of section 4 of the Right to Fair Compensation and Transparency in land Acquisition, Rehabilitation and Resettlement Act, 2013 (Central Act 30 of 2013), Government of Kerala have decided to conduct a Social Impact Assessment in the area specified in the schedule below.



NOW THEREFORE, sanction is hereby accorded to Social Impact Assessment Unit, viz. Planet Kerala, Thiruvananthapuram to conduct a Social Impact assessment Study and to prepare a Social Impact Assessment Plan as provided in the Act. The process shall be completed within a period of 90 days in any case.

SCHEDULE

District : Thiruvananthapuram

Taluk : Neyyatinkara

Villages : Pallichal

(The extent given is approximate)

Survey No	Description (Village)	Extent (Hectares)
Block No-5 385, 385/5, 407/13, 407/16, 407/18, 386/5, 386/6, 386/8, 386/9, 402/1, 402/2, 402/3, 402/4, 402/17, 402/20, 401/2, 393/7, 393/8, 393/9, 393/10, 393/11, 393/12, 394/1, 394/9, 394/13, 394/14, 394/15, 394/18, 394/23, 394/24, 394/25, 347/5, 347/7, 347/8, 347/11, 347/25, 347/27, 346/2, 346/3, 346/7, 346/8, 332/1, 332/2, 332/3, 332/6, 332/7, 332/8, 332/22, 345/4, 345/5, 345/7, 345/9, 333/3, 333/4, 333/6, 333/7, 333/8, 333/9, 465/6, 326/1, 326/3, 326/5, 326/7, 326/8, 326/12, 326/13, 326/14, 464/1, 464/2, 464/12, 464/23, 464/24, 464/25, 464/26, 464/27, 464/29, 463/5, 463/6, 463/8, 463/9, 463/10, 463/21, 463/23, 462/1, 471/14, 471/7, 471/8, 471/9, 471/18, 471/20, 471/22, 471/32, 474/2, 474/3, 474/7, 474/25, 483/1, 483/4, 483/5, 483/15, 483/16, 483/20, 482/13, 482/14, 482/18, 482/26, 484/2, 484/4, 484/6, 484/7, 484/24, 327, 387, 401, 407, 472	Pallichal	3.6860 Hectares
Total		

By order of the Governor,
ABDUL NAZAR B IAS

ADDITIONAL SECRETARY (REVENUE)

Explanatory Note

(This does not form part of the notification, but is intended to indicate its general purport)

The Right to Fair Compensation and Transparency in Land Acquisition, Rehabilitation and Resettlement Rules has come into force on 19.09.2015 and as per Rule 10 notifying a Social Impact Assessment Unit for conducting Social Impact Assessment Study is required. Requisition has been received for acquiring 3.6860 Hectares of land in Pallichal Village of Thiruvananthapuram district for the doubling of track between Tvpm and Parassala (NEM- NYY Balaramapuram Tunnel).

The notification is intended to achieve the above object.



അനുബന്ധം 2

ഭാഗം - 1

സാമൂഹ്യ പ്രത്യാഘാത വിലയിരുത്തൽ പഠനത്തിനുവേണ്ടിയുള്ള സാമൂഹ്യ സാമ്പത്തിക സർവ്വേ ഫോറം

ഭൂമി ഏറ്റെടുക്കൽ നടപടിയുടെ പേര്		തിരുവനന്തപുരം-പാറശ്ശാല റെയിൽവെ പാത ഇരട്ടിപ്പിക്കലിന്റെ ഭാഗമായി നേമം-നെയാറ്റിൻകര-ബാലരാമപുരം ടണൽ നിർമ്മാണ പദ്ധതി					
ജില്ല	തിരുവനന്തപുരം	താലൂക്ക്	നെയാറ്റിൻകര	വില്ലേജ്	പള്ളിച്ചൽ	ബ്ലോക്ക് നമ്പർ	05

SIA സൂചന നമ്പർ 4(1) വിജ്ഞാപനം	വാല്യം 11 നമ്പർ 2894 തീയതി 26-08-2022
അഭിമുഖം നടത്തിയ വ്യക്തിയുടെ പേര്	
സർവ്വേ നടത്തിയ തീയതി	
സൂപ്പർവൈസറുടെ പേര്	

Q.1 ഉടമസ്ഥന്റെ വിവരങ്ങൾ		
1	വസ്തു ഉടമസ്ഥന്റെ പേര്	
2	വിവരദാതാവിന്റെ പേര്	
3	വിലാസം പിൻ കോഡ് ഉൾപ്പെടെ	
4	ബന്ധപ്പെടുവാനുള്ള ഫോൺ/മൊബൈൽ നമ്പർ	
5	ഉടമസ്ഥന്റെ ആധാർ നമ്പർ/ രേഷൻ കാർഡ് നമ്പർ/ ഇലക്ഷൻ ഐഡി നമ്പർ (ഏതെങ്കിലും ഒന്ന്)	
6	വസ്തു ഉൾപ്പെടുന്ന ജില്ല	തിരുവനന്തപുരം
7	പഞ്ചായത്ത്/നഗരസഭ/കോർപ്പറേഷൻ	വില്ലേജ്
8	ഡിവിഷൻ/വാർഡ് പേര്	വാർഡ് നമ്പർ

Q.2 വസ്തു വിവരങ്ങൾ - സർവ്വേ വിവരങ്ങൾ				
ബ്ലോക്ക് നമ്പർ (9)	സർവ്വേ നമ്പർ (10)	തണ്ടപ്പേര് നമ്പർ (11)	കൈവശമുള്ള വസ്തുവിന്റെ അളവ് (----) (12)	ഏറ്റെടുക്കുന്ന വസ്തുവിന്റെ അളവ് (-----) (13)

Q.3 ഏറ്റെടുക്കേണ്ട വസ്തുവിന്റെ നിലവിലെ ഉപയോഗം			
14	ഏറ്റെടുക്കേണ്ട വസ്തുവിന്റെ നിലവിലെ ഉപയോഗം (ഭൂമി മാത്രം/ഭൂമിയും വീടും/ഭൂമിയും കൃഷിയും/ ഭൂമിയും കെട്ടിടവും/ഭൂമിയും മതിൽ ഗേറ്റ്/-----)		
15	അവകാശ സ്വഭാവം എന്താണ് (പട്ടയം/ആധാരം/---)		
16	എങ്ങനെ ആർജ്ജിച്ചതാണ്	പൈതൃകം	1
		വാങ്ങിയത്	2
		കൈയ്യേറ്റം/ കൂടിയേറ്റം	3
		മറ്റുള്ളവ (വിവരം)	4

17	എന്ന് മുതൽ ഉടമസ്ഥത ഉണ്ട് (മാസം/വർഷം)				
18	നിലവിൽ വീട്/കെട്ടിടം വാടകക്ക് നൽകിയിട്ടുണ്ടോ	ഉണ്ട്		ഇല്ല	
19	നിലവിൽ എത്ര വാടകക്കാർ ഉണ്ട്				
20	ഏറ്റെടുക്കേണ്ട ഭൂമിയുടെ വിവരം	പൂർണ്ണമായും		ഭാഗികമായി	
21	പദ്ധതി നടത്തിപ്പിന് ശേഷം ഭൂമി ഉപയോഗ യോഗ്യമാണോ	അതെ		അല്ല	
22	ഭൂമി ഏറ്റെടുത്താൽ മറ്റൊരിടത്തേക്ക് മാറേണ്ടി വരുമോ	മാറണം		മാറണ്ട	
23	ബാധിക്കുന്ന വീട്/കെട്ടിടം എന്നിവയുടെ തരം	കോൺക്രീറ്റ് നിർമ്മിത വീട്/കെട്ടിടം			
		ഓട്/ആസ്ബറ്റോസ് വീട്/കെട്ടിടം			
		പുല്ല്/ഓല മേഞ്ഞ വീട്/കെട്ടിടം			
		താൽക്കാലിക വീട്/കെട്ടിടം			
24	കെട്ടിടത്തിന്റെ പഴക്കം (എത്ര വർഷം)				
25	ഭൂമി ഏറ്റെടുക്കുമ്പോൾ നഷ്ടമാകുന്ന മുതലുകളുടെ ഇനം/ എണ്ണം (കിണർ/ടാപ്പ്/ഇലക്ട്രിക് പോസ്റ്റ്/മലിനജല ഓട/ തൊഴുത്ത്/സെപ്റ്റിക് ടാങ്ക്)	ഇനം		എണ്ണം	
26	ഏറ്റെടുക്കേണ്ട ഭൂമിയിൽ ഉൾപ്പെടുന്ന വ്യക്തങ്ങൾ ഇനം/ എണ്ണം	ഇനം		എണ്ണം	

Q.4 സാമൂഹ്യ സാമ്പത്തിക വിവരങ്ങൾ					
27	മത വിഭാഗം (ഹിന്ദു/മുസ്ലിം/ക്രിസ്ത്യൻ/---)				
28	സാമൂഹ്യവിഭാഗം (പട്ടികജാതി/പട്ടികവർഗ്ഗം/മറ്റ് പിന്നോക്ക വിഭാഗം/ പൊതു വിഭാഗം/മറ്റുള്ളവ)				
29	കുടുംബ ഘടന (കൂട്ട് കുടുംബം/അണു കുടുംബം)				
30	വിവാഹസ്ഥിതി (വിവാഹിത-ൻ/അവിവാഹിത-ൻ/വിഭാര്യൻ/വിധവ)				
31	കുടുംബാംഗങ്ങളുടെ എണ്ണം	പുരുഷൻ		സ്ത്രീ	ആകെ
32	കുടുംബ പ്രതിമാസ വരുമാനം		പ്രതിമാസ ചെലവ്		
33	നിലവിൽ വായ്പ ഉണ്ടോ (തുക/വായ്പാ സ്ഥാപനം)				
34	സ്വന്തമായുള്ള വാഹനം (ഇനം/എണ്ണം)				
35	കുടിവെള്ള സ്രോതസ്സ് (കിണർ/കുഴൽകിണർ/പൈപ്പ്/---)				
36	സ്വന്തമായി ശൗചാലയം (ഉണ്ട്/ഇല്ല)				
37	സാമൂഹ്യ സംഘടനകളിൽ അംഗമാണോ (റസിഡന്റ് അസോസിയേഷൻ/കുടുംബശ്രീ/സന്നദ്ധ സംഘടന/---)				

38	നിർദ്ദിഷ്ട പദ്ധതിയെ സംബന്ധിച്ച് അറിയാമോ എങ്ങനെ (ദിനപത്രം/അയൽവാസികൾ/ഉദ്യോഗസ്ഥർ/റ്റി.വി/-----)									
39	കുടുംബത്തിന്റെ പ്രധാന ഉപജീവന മാർഗ്ഗം എന്താണ്									
40	ഭൂമി/കെട്ടിടം ഏറ്റെടുത്താൽ ഉപജീവനത്തെ ബാധിക്കുമോ				പൂർണ്ണം	1	ഭാഗികം	2	ബാധിക്കില്ല	3
41	ഭൂമി/കെട്ടിടം ഏറ്റെടുത്താൽ മറ്റൊരിടത്തേക്ക് മാറണമോ				മാറണം		മാറണ്ട			
42	റേഷൻകാർഡ് ഉണ്ടോ			ഉണ്ട്	1	ഇല്ല		2		
43	റേഷൻകാർഡ് തരം	Yellow/AAY	1	Pink/BPL	2	Blue/APL	3	White/NP	4	
44	വോട്ടർലിസ്റ്റിൽ പേരുണ്ടോ			ഉണ്ട്	1	ഇല്ല		2		

Q.5	പദ്ധതികൊണ്ട് ഉണ്ടായേക്കാവുന്ന നേട്ടങ്ങളും കോട്ടങ്ങളും എന്തൊക്കെയാണ്								
45	ഉണ്ടായേക്കാവുന്ന നേട്ടങ്ങൾ				46	ഉണ്ടായേക്കാവുന്ന കോട്ടങ്ങൾ			

Q.6	47	നിർദ്ദിഷ്ട പദ്ധതി സംബന്ധിച്ച് ഉടമസ്ഥന്റെ നിർദ്ദേശങ്ങൾ/അഭിപ്രായങ്ങൾ എന്തൊക്കെയാണ്							

Q.7	48	ഫീൽഡ്തല വിവര ശേഖരണം നടത്തിയ ആളുടെ നിരീക്ഷണ റിപ്പോർട്ട്							

Q.8	കുടുംബാംഗങ്ങളുടെ വിവരങ്ങൾ 50	51	52	53	54	55	56	57	58
നം	പേര്	ബന്ധം	ലിംഗം	വയസ്സ്	വിവാഹ സ്ഥിതി	വിദ്യാഭ്യാസം	തൊഴിൽ	വരുമാനം	ജോലി സ്ഥലം
1									
2									
3									
4									
5									
6									
7									
8									
9									
10									

Q.9 അധിക വിവരങ്ങൾ (സംക്ഷിപ്ത റിപ്പോർട്ടായി രേഖപ്പെടുത്തുക)

വിവരദാതാവിന്റെ പേരും ഒപ്പും

ഭാഗം - 2

Q.10 വീട്/കെട്ടിടം സ്വന്തമായി ഉപയോഗിക്കുന്നില്ലെങ്കിൽ താമസക്കാരന്റെ / വാടകക്കാരന്റെ വിവരങ്ങൾ	
1	ഉടമസ്ഥന്റെ പേര്
2	താമസക്കാരന്റെ / വാടകക്കാരന്റെ പേര്
3	താമസക്കാരന്റെ / വാടകക്കാരന്റെ മേൽ വിലാസം
4	ബന്ധപ്പെടുവാനുള്ള ഫോൺ നമ്പർ
5	താമസക്കാരന്റെ / വാടകക്കാരന്റെ ആധാർ നമ്പർ/ റേഷൻ കാർഡ് നമ്പർ/ ഇലക്ഷൻ ഐഡി നമ്പർ (ഏതെങ്കിലും ഒന്ന്)
6	വാടകക്കാരനെങ്കിൽ (താമസം/ വ്യാപാരം)
7	പ്രതിമാസ വാടക
8	വാടക കരാർ വിവരങ്ങൾ (തീയതി, മാസം, വർഷം)
9	അവസാനമായി വാടക നൽകിയതിന്റെ രശീതി (നമ്പർ, തുക എന്നിവ)
10	എത്ര കാലമായി വാടകക്ക് താമസിക്കുന്നു

Q.11 ഏറ്റെടുക്കുന്ന സ്ഥലത്തെ സാമ്പത്തിക പ്രവർത്തനങ്ങൾ (Commercial entity)					
11	കടയുടെ/ സ്ഥാപനത്തിന്റെ പേര്				
12	കടയുടെ/ സ്ഥാപനത്തിന്റെ തരം				
13	എത്ര കാലമായി പ്രവർത്തിക്കുന്നു (മാസം, വർഷം)				
14	കടയുടെ/ സ്ഥാപനത്തിന്റെ ഉടമസ്ഥത	സ്വന്തം ഉടമസ്ഥത	1		
		പങ്കാളിത്ത ഉടമസ്ഥത	2		
		കമ്പനി	3		
15	തൊഴിലാളികളുടെ എണ്ണം	പുരുഷൻ	സ്ത്രീ	ആകെ	
16	കഴിഞ്ഞ മൂന്ന് വർഷമായി ജോലി ചെയ്യുന്നവരുടെ എണ്ണം				
17	ബന്ധപ്പെട്ട വകുപ്പിന്റെ ലൈസൻസ് ലഭിച്ചിട്ടുണ്ടോ	ഉണ്ട്	1	ഇല്ല	2
18	ലൈസൻസ് തീയതി				
19	പദ്ധതി നടത്തിപ്പിന്റെ ഫലമായി സംരംഭം നിർത്തുകയോ പൂട്ടുകയോ സ്ഥലം മാറ്റുകയോ ചെയ്യേണ്ടിവരുമോ	ഉണ്ട്	1	ഇല്ല	2
20	സംരംഭം അവസാനിപ്പിക്കുന്നത് എത്ര തൊഴിലാളികളെ ബാധിക്കും	പൂർണ്ണമായി എണ്ണം		ഭാഗികമായി എണ്ണം	

Q.12 ഏറ്റെടുക്കുന്ന സ്ഥലത്തെ വ്യാപാരം/ വ്യവസായം സംബന്ധിച്ച വിവരങ്ങൾ					
ചായ കട	1	ഫോട്ടോ കോപ്പി	11	ഹാർഡ് വെയർ ഷോപ്പ്	21
ബേക്കറി/പലഹാരം	2	വിഡിയോ/ഇന്റർനെറ്റ്	12	മെഡിക്കൽ ഷോപ്പ്	22
പാൻ/സിഗരറ്റ്	3	STD/PCO/Mobile Recharg	13	മദ്യ ഷോപ്പ്	23
പലചരക്ക് കട	4	ബാർബർ ഷോപ്പ്	14	സ്വർണ്ണ വ്യാപാരം	24
സ്റ്റേഷനറി ഷോപ്പ്	5	ഹോട്ടൽ/റസ്റ്റോറന്റ്	15	പൊതു വിതരണ കേന്ദ്രം	25
പച്ചക്കറി/ഫലം	6	ഓട്ടോമൊബൈൽ	16	വിദ്യാഭ്യാസ സ്ഥാപനം	26
തയ്യൽ കട	7	ലൂബ്രിക്കന്റ്	17		27
തൂണി/ വസ്ത്രം	8	ഇലക്ട്രിക്കൽ	18		28
മത്സ്യ/മാംസ വിൽപന	9	ഫർണിച്ചർ	19		29
കരകൗശലം	10	പെട്രോൾ പമ്പ്	20	മറ്റുള്ളവ (വിവരം)	99

Q.13 തൊഴിലാളികളെ സംബന്ധിച്ച വിവരങ്ങൾ (ആവശ്യമെങ്കിൽ കൂടുതൽ പേജ് ഉപയോഗിക്കുക)

നം	പേര്	14	15	16	17	18	19	20
		വയസ്സ്	ലിംഗം	വിദ്യാഭ്യാസം	പ്രതിമാസ ശമ്പളം	ജോലി ആരംഭിച്ച തീയതി	ആധാർ നമ്പർ/ തിരിച്ചറിയൽ രേഖ	ബന്ധപ്പെടാനുള്ള ഫോൺ നമ്പർ
1								
2								
3								
4								
5								
6								
7								
8								
9								
10								

21 അധിക വിവരങ്ങൾ (സംക്ഷിപ്ത റിപ്പോർട്ടായി രേഖപ്പെടുത്തുക)

വിവരദാതാവിന്റെ പേരും ഒപ്പും

**ഫോറം - 5
ചട്ടം 14 (1)
നോട്ടീസ്**

നമ്പർ 130/SIA/PH/2022

തീയതി 26-10-2022

തിരുവനന്തപുരം ജില്ല, നെയ്യാറ്റിൻകര താലൂക്കിൽ പള്ളിച്ചൽ വില്ലേജിലെ ബ്ലോക്ക് നമ്പർ 05 പരിധിയിൽ വരുന്ന നിങ്ങളുടെ ഭൂമി/കെട്ടിടം ഒരു പൊതു ആവശ്യത്തിന് അതായത് തിരുവനന്തപുരം-പാറശ്ശാല റെയിൽ പാത ഇരട്ടിപ്പിക്കലിന്റെ ഭാഗമായി നേമം-നെയ്യാറ്റിൻകര-ബാലരാമപുരം ടണൽ നിർമ്മാണ പദ്ധതിക്കായി ഏകദേശം 3.6860 ഹെക്ടർ ഭൂമി ആവശ്യമുണ്ടെന്നോ, ആവശ്യമുണ്ടായേക്കാമെന്നോ കാണുന്നതും, ആയതിനുവേണ്ടി ഭൂമി ഏറ്റെടുക്കലിൽ ന്യായമായ നഷ്ടപരിഹാരത്തിനും, സുതാര്യതക്കും, പുനരധിവാസത്തിനും, പുനസ്ഥാപനത്തിനുമുള്ള അവകാശ നിയമം (കേന്ദ്ര നിയമം 30/2013) വകുപ്പ് 4 ൽ 1 ഉപവകുപ്പ് പ്രകാരമുള്ള വിജ്ഞാപനം 26-08-2022 ന് 2894 നമ്പറായി കേരള സംസ്ഥാന അസാധാരണ ഗസറ്റിൽ പ്രസിദ്ധീകരിച്ചിട്ടുള്ളതാണ്. സാമൂഹ്യ പ്രത്യാഘാത പഠനത്തിന്റെ അന്തിമ റിപ്പോർട്ട് തയ്യാറാക്കുന്നതിനുവേണ്ടി നിങ്ങളുടെ ഭൂമി/കെട്ടിടത്തിൽ അവകാശമുള്ള എല്ലാ ആളുകളും **2022 നവംബർ മാസം 10 തീയതി വ്യാഴാഴ്ച രാവിലെ 11 മണിക്ക് മുതുവല്ലൂർകോണം സി.എസ്.ഐ. പാരിഷ് ഹാളിൽ വെച്ച്** കോവിഡ് മാനദണ്ഡങ്ങൾ പൂർണ്ണമായി പാലിച്ചുകൊണ്ട് നടത്തുന്ന പബ്ലിക് ഹിയറിംഗിൽ ഹാജരാകേണ്ടതാണെന്ന് ഇതിനാൽ അറിയിച്ചുകൊള്ളുന്നു. പബ്ലിക് ഹിയറിംഗിൽ പങ്കെടുക്കേണ്ട ഭൂഉടമസ്ഥരുടെ പേരുവിവരം പള്ളിച്ചൽ വില്ലേജ് ഓഫീസിൽ പ്രസിദ്ധീകരിച്ചിട്ടുണ്ട്.



(ഒപ്പ്)
ചെയർമാൻ

സാമൂഹ്യ പ്രത്യാഘാത നിർണ്ണയ യൂണിറ്റ്
പ്ലാനറ്റ് കേരള, തിരുവനന്തപുരം

പ്രസിദ്ധീകരണത്തിന്

തിരുവനന്തപുരം-പാറശ്ശാല റെയിൽ പാത ഇരട്ടിപ്പിക്കലിന്റെ ഭാഗമായി നേമം-നെയ്യാറ്റിൻകര-ബാലരാമപുരം ടണൽ നിർമ്മാണ പദ്ധതി സാമൂഹ്യ പ്രത്യാഘാത പഠനം

തിരുവനന്തപുരം-പാറശ്ശാല റെയിൽ പാത ഇരട്ടിപ്പിക്കലിന്റെ ഭാഗമായി നേമം-നെയ്യാറ്റിൻകര-ബാലരാമപുരം ടണൽ നിർമ്മാണ പദ്ധതിക്കായി ഏറ്റെടുക്കേണ്ട ഭൂമിയേയും, നിർമ്മിതികളേയും സംബന്ധിച്ച് ഭൂമി ഏറ്റെടുക്കലിൽ ന്യായമായ നഷ്ടപരിഹാരത്തിനും, സുതാര്യതക്കും, പുനരധിവാസത്തിനും, പുനസ്ഥാപനത്തിനുമുള്ള അവകാശ നിയമം (കേന്ദ്ര നിയമം 30/2013) 4ാം വകുപ്പ് 1ാം ഉപ വകുപ്പ് പ്രകാരമുള്ള വിജ്ഞാപനം 2894 നമ്പറായി കേരള സംസ്ഥാന അസാധാരണ ഗസറ്റ് 26-08-2022 തീയതി പ്രസിദ്ധീകരിച്ചിട്ടുള്ളതാണ്. ഇതനുസരിച്ചുള്ള സാമൂഹ്യ പ്രത്യാഘാത പഠനം പൂർത്തിയാക്കുന്നതിനായി പ്രസ്തുത നിയമം അനുശാസിക്കുന്ന രീതിയിലുള്ള പബ്ലിക് ഹിയറിംഗ് 2022 നവംബർ മാസം 10ാം തീയതി വ്യാഴാഴ്ച രാവിലെ 11 മണിക്ക് മുതുവല്ലൂർകോണം സി.എസ്.ഐ. പാരിഷ് ഹാളിൽ വെച്ച് കോവിഡ് 19 രോഗവ്യാപനം തടയുന്നതിനായി സർക്കാർ നിർദ്ദേശിച്ചിട്ടുള്ള മാനദണ്ഡങ്ങൾ പൂർണ്ണമായി പാലിച്ചുകൊണ്ട് നടത്തുന്നതാണെന്ന് സാമൂഹ്യ പ്രത്യാഘാത പഠന യൂണിറ്റ് ചെയർമാൻ അറിയിച്ചു. കരട് റിപ്പോർട്ട് പ്ലാനറ്റ് കേരളയുടെ വെബ്സൈറ്റായ www.planetkerala.org ലും, തിരുവനന്തപുരം ജില്ലാ കളക്ടറുടെ കാര്യാലയത്തിലും പരിശോധനക്ക് ലഭ്യമാണ്. പബ്ലിക് ഹിയറിംഗിൽ പങ്കെടുക്കേണ്ട ഭൂഉടമസ്ഥരുടെ പേരുവിവരം പള്ളിച്ചൽ വില്ലേജ് ഓഫീസിൽ പ്രസിദ്ധീകരിച്ചിട്ടുണ്ട്.



(Handwritten Signature)

(ഒപ്പ്)

ചെയർമാൻ

സാമൂഹിക പ്രത്യാഘാത നിർണ്ണയ യൂണിറ്റ് പ്ലാനറ്റ് കേരള, തിരുവനന്തപുരം

നമ്പർ 130/SIA/PH/2022

തീയതി: 26-10-2022

സ്വീകർത്താവ്

- 1) ഡെപ്യൂട്ടി കളക്ടർ (എൽ.എ), തിരുവനന്തപുരം
- 2) ഡെപ്യൂട്ടി ചീഫ് എൻജിനീയർ, സതേൺ റെയിൽവേ, തിരുവനന്തപുരം
- 3) സ്പെഷ്യൽ തഹസീൽദാർ (എൽ.എ), റെയിൽവേ യൂണിറ്റ് 2, ആറാലുറമുക്ക്
- 4) വില്ലേജ് ഓഫീസർ, പള്ളിച്ചൽ വില്ലേജ്, തിരുവനന്തപുരം
- 5) പ്രസിഡന്റ്/ സെക്രട്ടറി, പള്ളിച്ചൽ ഗ്രാമപഞ്ചായത്ത്
- 6) വാർഡ് മെമ്പർ, കുരണ്ടിവിള (വാർഡ് - 16), പള്ളിച്ചൽ ഗ്രാമപഞ്ചായത്ത്

വിഷയം: തിരുവനന്തപുരം-പാറശ്ശാല റെയിൽ പാത ഇരട്ടിപ്പിക്കലിന്റെ ഭാഗമായി നേമം-നെയാറ്റിൻകര-ബാലരാമപുരം ടണൽ നിർമ്മാണ പദ്ധതി - സാമൂഹ്യ പ്രത്യാഘാത പഠനം പൂർത്തിയാക്കുന്നതിനുള്ള പബ്ലിക് ഹിയറിംഗ് സംബന്ധിച്ച്

സൂചന: (1) തിരുവനന്തപുരം ജില്ലാ കളക്ടറുടെ 03-08-2017 ലെ കെ-6-89091/16 ഉത്തരവ്.

(2) 26-08-2022 തീയതിയിലെ അസാധാരണ ഗസറ്റ് വാല്യം 11 ൽ 2894 നമ്പർ 4(1) വിജ്ഞാപനം.

സർ,

തിരുവനന്തപുരം-പാറശ്ശാല റെയിൽ പാത ഇരട്ടിപ്പിക്കലിന്റെ ഭാഗമായി നേമം-നെയാറ്റിൻകര-ബാലരാമപുരം ടണൽ നിർമ്മാണ പദ്ധതിക്കായി നെയാറ്റിൻകര താലൂക്കിൽ പള്ളിച്ചൽ വില്ലേജിലെ ഏറ്റെടുക്കേണ്ട ഭൂമിയേയും, നിർമ്മിതികളേയും സംബന്ധിച്ച് ഭൂമി ഏറ്റെടുക്കലിൽ ന്യായമായ നഷ്ടപരിഹാരത്തിനും, സുതാര്യതക്കും, പുനരധിവാസത്തിനും, പുനസ്ഥാപനത്തിനുമുള്ള അവകാശ നിയമം (കേന്ദ്ര നിയമം 30/2013) അനുസരിച്ച് സാമൂഹ്യ പ്രത്യാഘാത പഠനം പൂർത്തിയാക്കുന്നതിനായി പ്രസ്തുത നിയമം അനുശാസിക്കുന്ന രീതിയിലുള്ള പബ്ലിക് ഹിയറിംഗ് 2022 നവംബർ മാസം 10ാം തീയതി വ്യാഴാഴ്ച രാവിലെ 11 മണിക്ക് മുതുവല്ലൂർകോണം സി.എസ്.ഐ. പാർഷ് ഹാളിൽ വെച്ച് കോവിഡ് 19 രോഗവ്യാപനം തടയുന്നതിനായി സർക്കാർ നിർദ്ദേശിച്ചിട്ടുള്ള മാനദണ്ഡങ്ങൾ പൂർണ്ണമായി പാലിച്ചുകൊണ്ട് നടത്തുന്നതിന് തീരുമാനിച്ചിരിക്കുന്ന വിവരം അറിയിക്കട്ടെ.

പ്രസ്തുത യോഗത്തിൽ സംബന്ധിക്കണമെന്ന് വിനയപൂർവ്വം അഭ്യർത്ഥിക്കുന്നു.



എന്ന്

ചെയർമാൻ

സാമൂഹിക പ്രത്യാഘാത നിർണ്ണയ യൂണിറ്റ്
പ്ലാനറ്റ് കേരള, തിരുവനന്തപുരം

**തിരുവനന്തപുരം-പാറശ്ശാല റെയിൽ പാത ഇരട്ടിപ്പിക്കലിന്റെ ഭാഗമായി
നേമം-നെയാറ്റിൻകര-ബാലരാമപുരം ടണൽ നിർമ്മാണ പദ്ധതി
പത്ര വാർത്ത**

<p>നോട്ടീസ് ഫോറം - 5 ചട്ടം 14 (1)</p>	
<p>നമ്പർ 130/SIA/PH/2022</p>	<p>തീയതി: 26-10-2022</p>
<p>തിരുവനന്തപുരം ജില്ല, നെയാറ്റിൻകര താലൂക്കിൽ പള്ളിച്ചൽ വില്ലേജിലെ ബ്ലോക്ക് നമ്പർ 05 പരിധിയിൽ വരുന്ന നിങ്ങളുടെ ഭൂമി/കെട്ടിടം ഒരു പൊതു ആവശ്യത്തിന് അതായത് തിരുവനന്തപുരം-പാറശ്ശാല റെയിൽ പാത ഇരട്ടിപ്പിക്കലിന്റെ ഭാഗമായി നേമം-നെയാറ്റിൻകര-ബാലരാമപുരം ടണൽ നിർമ്മാണ പദ്ധതിക്കായി ഏകദേശം 3.6860 ഹെക്ടർ ഭൂമി ആവശ്യമുണ്ടെന്നോ, ആവശ്യമുണ്ടായേക്കാമെന്നോ കാണുന്നതും, ആയതിനുവേണ്ടി ഭൂമി ഏറ്റെടുക്കലിൽ ന്യായമായ നഷ്ടപരിഹാരത്തിനും, സുതാര്യതയ്ക്കും, പുനരധിവാസത്തിനും, പുനസ്ഥാപനത്തിനുമുള്ള അവകാശ നിയമം (കേന്ദ്ര നിയമം 30/2013) വകുപ്പ് 4 ൽ 1 ഉപവകുപ്പ് പ്രകാരമുള്ള വിജ്ഞാപനം 2894 നമ്പറായി 26-08-2022 തീയതി കേരള സംസ്ഥാന അസാധാരണ ഗസറ്റിൽ പ്രസിദ്ധീകരിച്ചിട്ടുള്ളതാണ്. സാമൂഹ്യ പ്രത്യാഘാത പഠനത്തിന്റെ അന്തിമ റിപ്പോർട്ട് തയ്യാറാക്കുന്നതിനുവേണ്ടി നിങ്ങളുടെ ഭൂമി/കെട്ടിടത്തിൽ അവകാശമുള്ള എല്ലാ ആളുകളും 2022 നവംബർ മാസം 10 തീയതി വ്യാഴാഴ്ച രാവിലെ 11 മണിക്ക് മുതുവല്ലൂർകോണം സി.എസ്.ഐ. പാരിഷ് ഹാളിൽ വെച്ച് കോവിഡ് മാനദണ്ഡങ്ങൾ പൂർണ്ണമായി പാലിച്ചുകൊണ്ട് നടത്തുന്ന പബ്ലിക് ഹിയറിംഗിൽ ഹാജരാകേണ്ടതാണെന്ന് ഇതിനാൽ അറിയിച്ചുകൊള്ളുന്നു. കരട് റിപ്പോർട്ട് www.planetkerala.org ൽ പ്രസിദ്ധീകരിച്ചിട്ടുണ്ട് പബ്ലിക് ഹിയറിംഗിൽ പങ്കെടുക്കേണ്ട ഭൂഉടമസ്ഥരുടെ സർവ്വേ നമ്പർ:</p>	
<p>പള്ളിച്ചൽ വില്ലേജ് - ബ്ലോക്ക് നമ്പർ 05 - സർവ്വേ നമ്പർ</p>	
<p>385, 407, 402, 386, 401, 393, 394, 347, 346, 332, 345, 333, 326, 465, 464, 463, 462, 471, 474, 472, 483, 482, 484</p>	
<p>ചെയർമാൻ, സാമൂഹ്യ പ്രത്യാഘാത നിർണ്ണയ യൂണിറ്റ് പ്ലാനറ്റ് കേരള, തിരുമല. പി.ഒ. തിരുവനന്തപുരം 695006</p>	

തിരുവനന്തപുരം-പാറശ്ശാല റെയിൽവെ പാത ഇരട്ടിപ്പിക്കൽ

നേമം-നെയ്യാറ്റിൻകര-ബാലരാമപുരം ടണൽ

ജില്ല:തിരുവനന്തപുരം താലൂക്ക്: നെയ്യാറ്റിൻകര വില്ലേജ്: പള്ളിച്ചൽ ബ്ലോക്ക് നമ്പർ:005

ആഘാതബാധിതരായ കുടുംബങ്ങളുടെ പട്ടിക

ക്രമ നമ്പർ	സർവ്വെ നമ്പർ	സബ് ഡിവിഷൻ	തണ്ടപ്പേർ നമ്പർ	പേര്	ഫോൺ നമ്പർ
1	385	1			
2	385	4	14354	ഗോപകുമാരൻ നായർ ഇടവിലാകത്ത് പുത്തൻവീട് പള്ളിച്ചൽ	9446557728
3	385	5-1	35963	രതീഷ് കുമാർ എസ്. ബി ലക്ഷ്മി വിലാസം ബംഗ്ലാവ് നരുവാമുട് മുതുവല്ലൂർക്കോണം	9400783812
4	407	13-2	35963	രതീഷ് കുമാർ എസ്. ബി മുതുവല്ലൂർക്കോണം, പള്ളിച്ചൽ	9400783812
5	407	16-3	35963	രതീഷ് കുമാർ എസ്. ബി ലക്ഷ്മി വിലാസം ബംഗ്ലാവ് നരുവാമുട് മുതുവല്ലൂർക്കോണം	9400783812
6	407	16-4	35963	രതീഷ് കുമാർ എസ് ലക്ഷ്മി വിലാസം ബംഗ്ലാവ് നരുവാമുട്, മുതുവല്ലൂർക്കോണം	9400783812
7	407	16-5	34234	മോഹനൻ ബി ഭാഗ്യ നിവാസ് മുതുവല്ലൂർക്കോണം, പള്ളിച്ചൽ	8907226197
8	407	18	35963	രതീഷ് കുമാർ എസ്. ബി ലക്ഷ്മി വിലാസം ബംഗ്ലാവ് നരുവാമുട്, പള്ളിച്ചൽ	9400783812
9	402	20	37182	1) വിമോദ് എൻ എ 2) ആര്യശ്രീ യു നരുവാമുട്, കുറുണ്ടിവിള	
10	402	17	11067	ശ്രീകുമാരൻ തെക്കുംകര പുത്തൻ വീട് മുതുവല്ലൂർക്കോണം, പള്ളിച്ചൽ	

ക്രമ നമ്പർ	സർവ്വേ നമ്പർ	സബ് ഡിവിഷൻ	തണ്ടപ്പേർ നമ്പർ	പേര്	ഫോൺ നമ്പർ
11	402	1	15714	ബാബു കൃപാ നിവാസ് പണ്ടാരവിള മുക്കുപാലമുട് പള്ളിച്ചൽ	
12	402	2	10441	വത്സല തലയൽ, പള്ളിച്ചൽ	9847874479
13	402	3	20278	അർജുനൻ വടക്കുംകര പുത്തൻവീട്, മുതുവല്ലൂർകോണം, പള്ളിച്ചൽ.	9562246281
14	402	3-1	19210	1) സോമൻ 2) ശ്രീകുമാരി വടക്കുംകര വീട് മുതുവല്ലൂർകോണം, പള്ളിച്ചൽ	9567575144
15	402	4	39562	1) ജലജകുമാരി എസ്.എൻ 2) രാജി ജെ .ആർ 3) താര. ജെ. ആർ രാജി ഭവൻ മുളമുട് എരുത്താവൂർ, ബാലരാമപുരം	
16	386	6			
17	386	9	34100	ശിൽപ വിശ്വാമിത്രഹൗസ് കൊണ്ടിവിള നരുവാമുട് പള്ളിച്ചൽ	6282032812
18	386	8	39068	സാന്ദ്ര എം എസ്.പി. നിവാസ് വെടിവച്ചാൻകോവിൽ താന്നിവിള	
19	386	10	23073	1) ബിനു 2) ആർ കെ ദീപ തെങ്ങിൻ തോട്ടത്തുമേലേ പുത്തൻവീട്, ആനാവൂർ	7306579287
20	401	2			
21	393	8	4364	1) അപ്പുക്കുട്ടൻനാടാർ 2) ഗോമതി അമ്മു വടക്കുംകര പുത്തൻ വീട് മുതുവല്ലൂർകോണം പള്ളിച്ചൽ	9446849887

ക്രമ നമ്പർ	സർവ്വെ നമ്പർ	സബ് ഡിവിഷൻ	തണ്ടപ്പേർ നമ്പർ	പേര്	ഫോൺ നമ്പർ
22	393	10-1	7959	1) ശിശുപാലൻ 2) കുമാരി വടക്കുംകര പുത്തൻവീട് മുതുവല്ലൂർകോണം, പള്ളിച്ചൽ	7736704091
23	393	10-2	19448	സി. സരോജിനി വടക്കുംകര നരുവാമുട്. പി. ഒ, പള്ളിച്ചൽ	7736704091
24	393	11-1	9012	1) രാജേന്ദ്രൻ 2) സരോജം വടക്കുംകര പുത്തൻ വീട്, പള്ളിച്ചൽ	9061265773
25	393	12-2	36794	റ്റിൻറ്റു എസ്.കെ വടക്കുംകരപുത്തൻവീട് നരുവാമുട്. പി. ഒ, പള്ളിച്ചൽ	8907893253
26	394	1	4368	ലളിതാഭായിയമ്മ ആമ്പല്ലൂർവിളാകത്ത് വീട് തലയൽ	
27	394	23	29096	1) അയ്യപ്പൻ 2) സുകുമാരി നെടിയവിളാകത്ത് പുത്തൻവീട് വടക്കേവിള, പള്ളിച്ചൽ	
28	394	9	24704	1) റാബി 2) കവിത കുളപ്പുറം, വിളവംകോട്	9597889496
29	394	24	21614	1) രാധാകൃഷ്ണൻ 2) മിനി മേലേ കിഴക്കുംകര പുത്തൻ വീട്, പള്ളിച്ചൽ	
30	347	7	37097	1) അനിൽ കുമാർ 2) വിജയശ്രീ അംബുജ വിലാസം പെരുമ്പഴുതൂർ	
31	347	25	38942	ശ്രീഷ എസ് TC 11/1998 പുലരി, ചെമ്പഴന്തി	9496237031
32	347	11	8123	രമാദേവി കടുക്കിത്തല ഇളമാന്നൂർകോണം പള്ളിച്ചൽ	6238695584

ക്രമ നമ്പർ	സർവ്വെ നമ്പർ	സബ് ഡിവിഷൻ	തണ്ടപ്പേർ നമ്പർ	പേര്	ഫോൺ നമ്പർ
33	347	27	38942	ശ്രീഷ എസ് TC 11/1998 പുലരി, ചെമ്പഴന്തി	9496237031
34	346	2-1 2-2	24287	വി. ആർ. ഉഷ വി. എസ്. ഭവൻ ഇളമാനൂർക്കോണം, പള്ളിച്ചൽ	9946576389
35	346	3	16230	തങ്കം കുമാരമംഗലത്തുവീട് ഇളമാനൂർക്കോണം പള്ളിച്ചൽ	9496101128
36	346	7	4017	ജലജകുമാരിയമ്മ കെ.വി വിലാസം ഇളമാനൂർക്കോണം, പള്ളിച്ചൽ	
37	346	8	4004	വേലായുധൻപിള്ള വിലകറത്തലയ്ക്കൽ വീട് ഇളമാനൂർക്കോണം, പള്ളിച്ചൽ	
38	332	1	10729	രാജീവ് ഇളമാനൂർക്കോണത്തു വീട് പള്ളിച്ചൽ	
39	332	2	38027	1) പുഷ്പകുമാരി എസ് 2) അരുൺ ജി കൃഷ്ണൻ 3) അഖിൽ ജി കൃഷ്ണൻ കളമ്പാട്ട് വീട്, നരുവാമുട്	9072001569
40	332	3	6154	ചെന്ദാമരാക്ഷി ഇളമാനൂർക്കോണംവീട് പള്ളിച്ചൽ	
41	332	6	3891	ഗംഗാധരൻപിള്ള രാധികവിലാസത്തുവീട് ഇളമാനൂർക്കോണം, പള്ളിച്ചൽ	
42	332	27			
43	332	8	3907	സുഭദ്രയമ്മ ഇളമാനൂർക്കോണത്ത് പുത്തൻവീട് പള്ളിച്ചൽ	
44	332	22	3910	ചെല്ലമ്മപിള്ള കുറ്ററത്തലവീട് പള്ളിച്ചൽ	

ക്രമ നമ്പർ	സർവ്വെ നമ്പർ	സബ് ഡിവിഷൻ	തണ്ടപ്പേർ നമ്പർ	പേര്	ഫോൺ നമ്പർ
45	345	9	10729	രാജീവ് ഇളമാനൂർക്കോണത്തു വീട് പള്ളിച്ചൽ	
46	345	4	3891	ഗംഗാധരൻപിള്ള രാധികവിലാസത്തുവീട് ഇളമാനൂർക്കോണം പള്ളിച്ചൽ	
47	345	5-1	32434	ജി. രാജവിക്രമൻനായർ രാധികവിലാസം ഇളമാനൂർക്കോണം, പള്ളിച്ചൽ	
48	345	7-4	31181	1) വിനോദ് 2) പ്രസീദ ശിവശൈലം, കാഞ്ഞിരംകുളം	9061213421
49	333	3	4037	സുദേവ കുമാരൻ നായർ കടുക്കരത്തല വീട് പള്ളിച്ചൽ	2400418
50	333	4-3	11172	മോഹനചന്ദ്രൻനായർ കുമാരമംഗലത്തുവീട് ഇളമാനൂർക്കോണം, പള്ളിച്ചൽ	9497085421
51	333	7	4037	സുദേവ കുമാരൻ നായർ കടുക്കരത്തല വീട് പള്ളിച്ചൽ	2400418
52	333	9	14234	രാജശേഖരൻനായർ കുമാരമംഗലത്തുവീട് ഇളമാനൂർക്കോണം, പള്ളിച്ചൽ	
53	333	8	17245	ജി. സി. നിഷ സജി സദനം ഇളമാനൂർക്കോണം, പള്ളിച്ചൽ	
54	333	6-1	8071	മദനമോഹൻ സേതുഭവൻ തിട്ടവേലിക്കര, പള്ളിച്ചൽ	9946576389
55	326	1	3829	സതീന്ദ്രൻനായർ കുമാര മംഗലത്ത് വീട് ഇളമാനൂർക്കോണം	9446795575
56	326	3	13100	രാജേഷ് അയണിവിള പുത്തൻ വീട് ഇളമാനൂർക്കോണം കിഴക്കേക്കര പള്ളിച്ചൽ	

ക്രമ നമ്പർ	സർവ്വേ നമ്പർ	സബ് ഡിവിഷൻ	തണ്ടപ്പേർ നമ്പർ	പേര്	ഫോൺ നമ്പർ
57	326	26	30162	1) ഗോപകുമാർ 2) അശ്വതി അശ്വതി ഭവൻ, കല്ലിയൂർ	9745400629
58	326	7	33900	സ്കൂതി നായർ സുരഭി റ്റി. സി. 72/520, ശ്രീവരാഹം കുളത്തിൻകര, മണക്കാട്	9051112262
59	326	14	37261	ആര്യ എ. ആർ ജി. വി നിലയം നരുവാമുട്, ഇളമാനൂർകോണം	9995257881
60	326	13			
61	465	6	20079	1) സുബ്ബയ്യനാശാരി 2) കണ്ണൻ കുഴിവിളാകത്തു വീട് തുമ്പോട്ടുകോണം, പള്ളിച്ചൽ	9995566130
62	464	1	30843	ലതാലതികൻ ദാസക്കര നിവാസ് കണ്ണേറ്റു മുക്ക്, തൈക്കാട്	
63	464	2	5004	1) ചന്ദ്രഗുപ്തൻ 2) കാന്തിമതി കുഴിവിളാകത്ത് വീട് തലയൽ, പള്ളിച്ചൽ	
64	464	23	5016	1) കൃഷ്ണൻകുട്ടി 2) പാർവ്വതി പാട്ടത്തുവിളാകത്ത് വീട് പള്ളിച്ചൽ	
65	464	12	34895	ഇന്ദുലേഖ കാവിൻഗാർഡൻ കുടിൽ താമസം പെരുങ്കാവ്, വിളവൂർക്കൽ	
66	464	26	34054	1) ബിനു കെ കെ 2) ജയശ്രീ ബിനു സദനം വെങ്ങാനൂർ, പള്ളിച്ചൽ	
67	464	27 27-2	31636	1) നിധീഷ് 2) അനുജ തുംബാട് കാവുവിള പുത്തൻ വീട് പള്ളിച്ചൽ	79019150092

ക്രമ നമ്പർ	സർവ്വേ നമ്പർ	സബ് ഡിവിഷൻ	തണ്ടപ്പേർ നമ്പർ	പേര്	ഫോൺ നമ്പർ
68	464	27-1	3377 - A	1) തങ്കപ്പൻ 2) രാധ നെടുമൺ മുരിയിൽ കരകുളം	8547970173
69	464	25	12359	സദാനന്ദൻ വി എസ് സദനം കാവുവിള തുമ്പോട്ടുകോണം തലയൽ പള്ളിച്ചൽ	
70	464	24	12359	സദാനന്ദൻ വി എസ് സദനം കാവുവിള തുമ്പോട്ടുകോണം തലയൽ പള്ളിച്ചൽ	
71	464	28-1	32614	ശാരിക കാവുവിള പുത്തൻ വീട് തുമ്പോട്, തലയൽ	9400905115
72	464	29 28-1	33768	1) ബിനുകുമാർ 2) ശാരിക ലക്ഷ്മി ഭവൻ മുടവൂർപാറ വെങ്ങാനൂർ, പള്ളിച്ചൽ	9400905115
73	464	30	29878	ഷാജി കാവുവിള പുത്തൻവീട് തുമ്പോട്ടുകോണം തലയൽ പള്ളിച്ചൽ	9526550079
74	463	21	34801	രാധ പി കാവുവിള പുത്തൻ വീട് തുമ്പോട്ടുകോണം, ബാലരാമപുരം	7594819053
75	463	21-1	30813	ജയകുമാർ മേക്കേട്ട് പുത്തൻ വീട് താന്നിവിളപള്ളിച്ചൽ ദേശംപള്ളിച്ചൽ വില്ലേജ്	9495827003
76	463	21-2	20185	1) മോഹനൻ 2) ജയ കാവുവിള വീട് തുമ്പോട്ടുകോണം തലയൽ, പള്ളിച്ചൽ	7594819053
77	463	5	23789	അനിൽ കുമാർ കരയ്ക്കാട്ടുവിള പുത്തൻ വീട് താന്നിവിള, പള്ളിച്ചൽ	9995740361

ക്രമ നമ്പർ	സർവ്വേ നമ്പർ	സബ് ഡിവിഷൻ	തണ്ടപ്പേർ നമ്പർ	പേര്	ഫോൺ നമ്പർ
78	463	5-1	25541	1) അനീൽകുമാർ 2) ഷീലാറാണി കാവുവിള പുത്തൻ വീട് തലയൽ, പള്ളിച്ചൽ	8547702586
79	463	6-1	26583	അംബിക കാവുവിള പുത്തൻവീട് തലയൽ, പള്ളിച്ചൽ	9744838103
80	463	6-1-1	26430	ഓമന കാവുവിള പുത്തൻവീട് തുമ്പോട്ടുകോണം തലയൽ പള്ളിച്ചൽ	9497008386
81	463	6-4	38803	വീണ വി പി ദൂരക, തിട്ടവേലിക്കര തലയൽ, പള്ളിച്ചൽ,	8157027434
82	463	23	28949	അജി ജി.വി. സദനം തുമ്പോട്, തലയൽ	9605953637
83	463	10	31478	ശ്രീകുമാർ തുമ്പോട്ടു കാവുവിളപുത്തൻവീട് തലയൽ, പള്ളിച്ചൽ	8547701699
84	463	9	27176	സനൽകുമാർ കാവുവിള വീട് പള്ളിച്ചൽ	7558085874
85	463	8-1	35491	1) വിജയൻ 2) ഗീത വിജയ വേൽ വീട്, താന്നിവിള, പള്ളിച്ചൽ	6235467529
86	462	1			
87	471	22	5118	നീലകണ്ഠിള്ള തക്കിടിയിൽ വീട് തലയൽ	
88	471	19	5109	ദേവകിയമ്മ കൃഷ്ണ വിലാസം ബംഗ്ലാവ് തലയൽ, പള്ളിച്ചൽ	
89	471	1	16585	ശ്യാമള പാറവിള പുത്തൻവീട് അമ്മാനിമല, പള്ളിച്ചൽ	7034732034

ക്രമ നമ്പർ	സർവ്വെ നമ്പർ	സബ് ഡിവിഷൻ	തണ്ടപ്പേർ നമ്പർ	പേര്	ഫോൺ നമ്പർ
90	471	4	30942	ഇന്ദുലേഖ കുഴിവിളാകത്ത് മേലെപ്പുത്തൻ വീട് തലയൽ, പള്ളിച്ചൽ	
91	471	8	27105	ബിജി ജെ യു ശ്രീദേവിയിൽ ചിറത്തലവിള എടക്കോട്ടുകോണം തലയൽ അതിയന്നൂർ	
92	471	7	12366	സുധാകരൻ കുഴിവിളാകത്ത് കിഴക്കുംകരവീട് തലയൽ	
93	471	32	14583	കുമാരി ഗീത കൃഷ്ണവിലാസത്തുവീട് കുഴിത്താലംകോട്ടുകോണം തലയൽ പള്ളിച്ചൽ	
94	471	18 18-1	23026	മനോഹരൻ കിഴക്കേകര വലിയവിളാകത്തു വീട് പള്ളിച്ചൽ	9539801059
95	471	20	12372	1) ചന്ദ്രശേഖരൻ 2) സുകുമാരി ശ്രീവിഹാർ തലയൽ, പള്ളിച്ചൽ	
96	474	2	21123	തുളസീധരൻനായർ ഇന്ദീവരം തലയൽ, അതിയന്നൂർ	
97	474	3	8471	1) സുധാകരൻ 2) അനിത സി എസ് സദനം തുമ്പോട്ടുകോണം തലയൽ പള്ളിച്ചൽ	
98	474	7	21123	തുളസീധരൻനായർ ഇന്ദീവരം തലയൽ, അതിയന്നൂർ	
99	474	25	5167	കരുണാകരൻ വലിയവിളാകത്ത് വീട്, തലയൽ	
100	472	7	39690	1) ഹിമ .സി 2) ഹർഷ. എസ് .എച്ച് 3) ഹർജിത് . എസ്. എച്ച് പനപ്പഴിഞ്ഞി, പയറ്റുവിള	

ക്രമ നമ്പർ	സർവ്വെ നമ്പർ	സബ് ഡിവിഷൻ	തണ്ടപ്പേർ നമ്പർ	പേര്	ഫോൺ നമ്പർ
101	472	1	38964	രാജേന്ദ്രൻ തുമ്പോട്ടുകോണത്തു രാജേന്ദ്രവിലാസം പള്ളിച്ചൽ	
102	472	3	17935	വിജയൻ റോഡരികത്തു വീട് ചിറത്തലവിലാകം തലയൽ അതിയന്നൂർ	
103	472	2	5121	1) ബേബി 2) സുലോചന 3) സരസ്വതി 4) ചന്ദ്രിക 5) രാഗിണി 6) രാജേന്ദ്രൻ 7) കരുണാകരൻ വലിയവിലാകത്ത് വീട്, പള്ളിച്ചൽ	
104	483	1 1-1	8804	1) രാജൻ 2) വിമലകുമാരി വലിയവിലാകത്തു വീട് തലയൽ, പള്ളിച്ചൽ	8113904049
105	483	15-1	37430	1) അനുരാജ് 2) സുവർണ്ണ വലിയവിലാകത്തു വീട്, തലയൽ, പള്ളിച്ചൽ	8281423443
106	483	2-1	31813	ബിനു വലിയവിലാകത്തു വീട് തുമ്പോട്ടുകോണം തലയൽ, ബാലരാമപുരം.	9188868371
107	483	3	26018	സദാനന്ദൻ വലിയവിലാകത്തു വീട് തുമ്പോട്, തലയൽ	9562229493
108	483	4-1	8726	1) പുഷ്പാംഗദൻ 2) കൃഷ്ണകുമാരി വലിയവിലാകത്ത് വീട് തുമ്പോട്ടുകോണം തലയൽ പള്ളിച്ചൽ	6235552392

ക്രമ നമ്പർ	സർവ്വെ നമ്പർ	സബ് ഡിവിഷൻ	തണ്ടപ്പേർ നമ്പർ	പേര്	ഫോൺ നമ്പർ
109	483	4-3	29562	1)സജിത്ത് 2)അനു ജി വലിയവിലാകത്തു വീട് തലയൽ, പള്ളിച്ചൽ	9526464497
110	483	17	22184	1)ശ്രീകുമാർ 2)സരിത എസ് കെ വലിയവിലാകത്തുവീട് തുമ്പോട്ടുകോണം തലയൽ, പള്ളിച്ചൽ	8547889896
111	483	5	33002	ഉഷ കുഞ്ചുവിലാകത്ത് വീട്, പള്ളിച്ചൽ	9526062037
112	483	5-1	33001	രാധാകൃഷ്ണൻ കുഞ്ചുവിലാകത്ത് വീട് പള്ളിച്ചൽ	9544359944
113	483	16	25597	1) ചന്ദ്രൻ 2) ശോഭന കുഞ്ചുവിലാകത്ത് വീട് തലയൽ, പള്ളിച്ചൽ	8156844878
114	483	23			
115	483	24			
116	482	18	32238	ഹിമ ബി ഷാജി ഹിരണ്യത്തിൽ നെല്ലിമുട് വെൺപകൽ അതിയന്നൂർ	
117	482	26	5261	മുരളീധരൻനായർ ഇടവഴിത്തല പുത്തൻ വീട് തലയൽ	
118	482	27			
119	482	13	30914	ശോഭനകുമാരി ശ്രീമാധവം, തലയൽ പള്ളിച്ചൽ	
120	482	14	22476	1) കെ. ജയപ്രസാദ് 2) പ്രഭ ബിന്ദു ഭവൻ തിട്ടവേലിക്കര, പള്ളിച്ചൽ	8129337244

ക്രമ നമ്പർ	സർവ്വെ നമ്പർ	സബ് ഡിവിഷൻ	തണ്ടപ്പേർ നമ്പർ	പേര്	ഫോൺ നമ്പർ
121	484	2	12386	വത്സല പ്രിയദർശിനി തുളസീ ഭവൻ പള്ളിയറ, തലയൽ	
122	484	4	5283	അരവിന്ദൻനായർ പിള്ള വീട് തലയൽ	
123	484	6	6136	ചന്ദ്രശേഖരൻനായർ ശ്രീവിഹാർ താന്നിവിള തലയൽ, പള്ളിച്ചൽ	
124	484	7	29966	1) വി എസ് സുരേഷ് 2) ആനന്ദകൃഷ്ണൻ കിഴക്കേവീട്ടിൽ, തലയൽ, അതിയന്നൂർ	
125	484	24	26878	മനുകുമാർ പാറക്കോണം റോഡരികത്തു വീട് പള്ളിച്ചൽ	9562443063